



Газета основана
27 апреля 1931 года

УЧРЕДИТЕЛЬ

АДМИНИСТРАЦИЯ КИРЖАЧСКОГО РАЙОНА
ВЛАДИМИРСКОЙ ОБЛАСТИ

№ 10 (13645) ■ ВТОРНИК 11 февраля 2020 года ■ Выходит во вторник и пятницу ■ Цена договорная

УВАЖАЕМЫЕ ЧИТАТЕЛИ!

Проводится подписка на районную газету «Красное знамя» на первое полугодие 2020 года. Подписная цена на нашу газету в отделениях «Почты России»:

на 1 месяц - 127 руб. 26 коп.
Можно подписаться на нашу газету в киоске «Роспечатать» (в этом случае вам самим придется забирать газету в ближайших киосках).

Цена в 1 полугодии 2020 года составит: на 1 месяц - 65 руб.

Подписаться на районную газету «Красное знамя» на 1-е полугодие 2020 года можно в почтовых отделениях по индексу 50982.

ВНИМАНИЕ! Вы можете подписаться на печатную версию нашей газеты, даже не выходя из дома - на сайте podpiska.pochta.ru!

Для этого вам необходимо зайти на сайт, вписать в строку поиска сайта наш индекс ПЗ008, щелкнуть левой кнопкой по найденному изданию, вписать в нужные строки ФИО и адрес подписчика, указать срок подписки и нажать кнопку «В корзину» внизу страницы. Оплатить подписку в этом случае можно, в том числе, и с помощью банковской карты.

ЭЛЕКТРОННАЯ ВЕРСИЯ НАШЕЙ ГАЗЕТЫ

Кроме того, обратившись в редакцию, вы можете оформить подписку на электронную версию нашей газеты на сайте - ее стоимость составляет всего 50 рублей в месяц.

Реклама.

Не заморозили: ремонт поликлиники в мкр. Красный Октябрь продолжается

В ноябре 2019 года начался капитальный ремонт ветхого здания поликлиники № 2 мкр. Красный Октябрь. Газета «Красное знамя» неоднократно освещала ход ремонта медицинского учреждения, а также брала комментарии у представителей администрации «Киржачской центральной районной больницы». В начале февраля 2020 года к нам в редакцию поступили несколько тревожных обращений о том, что ремонт поликлиники № 2 заморозен. Учитывая, что в паспорте объекта окончание капитального ремонта было обозначено уже первым марта 2020 года, мы незамедлительно связались с руководством ЦРБ и выехали на место.

Первой реакцией на сообщение о якобы «заморозке» капремонта поликлиники № 2, которое я озвучил главному врачу «Киржачской центральной районной больницы» (ЦРБ), стало изумление. Главный врач ЦРБ Иван Федорович Жадаев был изначально готов к тому, что, возможно, не все пойдет четко по плану в ходе ремонта, поэтому ещё во время прямого эфира на «Киржачском телевидении» в декабре 2019 года о точных сроках окончания капремонта говорил с осторожностью. Его, конечно, можно понять. В наше время при прохождении конкурсных процедур и выполнении государственного контракта голова от нескончаемого бюрократического «вальса» закружится не только у подрядчика, но и у заказчика. Тем не менее, даже Жадаев не ожидал такой «осведомленности» наших горожан...

Мы приехали в поликлинику в 9 утра, и работа там уже кипела. Первое, на что я сразу обратил внимание, - количество рабочих. Их было достаточно много, не менее десяти. Кто-то выполнял ремонт полов, кто-то занимался отделкой либо клал плитку и т. д.

После того, как сделали пару шагов внутрь поликлиники с центрального входа, в глаза сразу бросились поднятые доски пола. Иван Федорович пояснил, что в учреждении меняются инженерные коммуникации, ведь в больнице уже давно существовали проблемы со сливом и в целом с

канализацией. Что касается полов, то не везде, к сожалению, есть возможность заменить их на плитку. Продвигаясь в правое, «взрослое» крыло, замечаешь, что во всех кабинетах заменены окна с обычных на пластиковые. Главный врач ЦРБ отметил, что окна заменили уже во всей поликлинике, в чем я сам убедился, когда мы полностью её обошли.

В процессе «экскурсии» Иван Федорович периодически показывал ремонтирующиеся кабинеты, отмечая, что раньше это были бесхозные помещения, которые при вводе в эксплуатацию поликлиники вновь будут задействованы.

Естественно, после ремонта в поликлинике изменится назначение некоторых кабинетов. «Здесь убрали старый физиокабинет, теперь будет процедурный, чтобы недалеко от входа можно было сразу же сдать кровь, прививки получить...», - показывает Жадаев на одно из помещений на первом этаже.

Также будет перенесена регистратура. На её месте будет обустроен холл для посетителей поликлиники с мягкими креслами и другой инфраструктурой.

Осмотрев с Иваном Федоровичем правое крыло, возвращаемся к центральному входу и начинаем осматривать левое, «детское». «Здесь место для раздевалки, коридорчик и дальше приёмная», - продолжает комментировать увиденное нами Жадаев.

- Вижу, стены везде отделаны, - отмечаю я, останавливаясь у одного из кабинетов.

- Всё выровняли. Установили направляющие под натяжные потолки. А начали с того, что все окна поменяли, сейчас вот отделяем швы...

- Возможно ли уже в скором времени перевести из ЦРБ или с шелкового комбината сюда медицинских специалистов, открыв несколько кабинетов? Или ведется абсолютно параллельный ремонт помещений в поликлинике?

- Здесь такой масштаб! Ремонт ведется не то, чтобы параллельно, здесь задействовано всё!

В это время мы подходим к другому выходу. «Здесь

двери поменяли, ещё пока было тепло, сделали отмокку, - уже стоя на крыльце, показывает на пространство около стены Жадаев. - Поэтому, даже по технике безопасности, здесь невозможно что-либо сделать (открыть какие-то кабинеты и начать приём специалистов раньше окончания капитального ремонта поликлиники. - Прим. ред.).»

В это время мы поднимались на второй этаж, где на полу кое-где уже уложена плитка и установлены новые двери во врачебных кабинетах. Я спрашиваю о сроках окончания строительства: все ли идёт по плану?

- Я боюсь слезить, - начинает оговариваться Иван Федорович. Из его дальнейшего ответа становится понятно, что даже если вдруг до 1 марта объект не откапиталит, то задержка будет небольшой - до месяца. Возможно, что у рабочих не хватит времени установить сантехнику, решить вопрос с электрикой, видеонаблюдением, компьютерной техникой и некоторые другие.

Жадаев отмечает, что после капитального ремонта поликлиники останется «проблема с фасадом», деньги на ремонт которого изначально заложены не были. «Мы только в этом году получили эти средства. Сейчас мы выставляем на торги (ремонт фасада. - Прим. ред.). Мы предполагаем, что сначала закончим внутреннюю отделку, а фасад будем делать тогда, когда поликлиника уже будет работать... Я думаю, что к апрелю 2020 г. у нас всё «разыграется» хорошо с фасадом, и уже летом отделают фасад. Мы получим новое, улучшенное здание», - говорит главврач ЦРБ.

Такие вот последние новости касательно капитального ремонта поликлиники мкр. Красный Октябрь. Желаем жителям микрорайона набраться терпения, а также не верить слухам, какими бы правдоподобными они ни казались!

А. ОЛЕЙНИК.

НА СНИМКАХ: центральный фасад поликлиники № 2; ремонт пола и внутриинженерных коммуникаций; в детском отделении в некоторых кабинетах уже установлены новые двери.

Фото автора.



СУБСИДИИ ДЛЯ ОБЩЕСТВЕННЫХ ОРГАНИЗАЦИЙ

Администрация Киржачского района информирует о предоставлении в 2020 году субсидий социально ориентированным некоммерческим общественным организациям, осуществляющим деятельность на территории Киржачского района, за счет средств бюджета муниципального образования Киржачский район на реализацию социально значимых проектов и мероприятий в сфере социальной поддержки ветеранов, инва-

лидов, профилактики социального сиротства, пропаганды семейного устройства детей-сирот и детей, оставшихся без попечения родителей, социальной поддержки женщин, семей с детьми и граждан, находящихся в трудной жизненной ситуации, национального единства, профилактики и охраны здоровья граждан, пропаганды здорового образа жизни.

С порядком предоставления субсидий, утвержденным постановлением

администрации № 1092 от 23.12.2015, можно ознакомиться в администрации Киржачского района (каб. № 19, тел. 2-07-33), а также на официальном сайте администрации в разделе «Нормативные документы».

Срок подачи заявок и документов согласно порядку осуществляется в комитете социальной политики, физической культуры и спорта администрации Киржачского района (каб. № 19) до 9 марта 2020 года.

ПРИГЛАШАЮТ

15 февраля, в 11 часов, в парке имени 36-й стрелковой гвардейской дивизии состоится торжественный митинг, посвященный выводу советских войск из Афганистана.

Приглашаем всех воинов-интернационалистов на торжественный концерт «Патриоты Отечества», который состоится 21 февраля, в 14 часов, в МБУК «Районный Дом культуры».

12+

**Организационный
комитет.**

В Совете народных депутатов Киржачского района

Встреча депутатов с представителями ООО «Хартия», Генплан МО Горка и другие важные вопросы



В конце января в зале заседаний администрации Киржачского района состоялось очередное заседание районного Совета народных депутатов, которое вел глава района А. Н. Лукин. На повестке дня стояло 8 вопросов, среди которых были и такие небезынтересные вопросы, как решение о работе главы района на постоянной основе и решение об утверждении Генерального плана Горкинского сельского поселения. Но основным лейтмотивом заседания стала встреча депутатов с представителями ООО «Хартия», которая была запланирована в разделе «Разное» и продолжалась более полутора часов. Но давайте обо всем по порядку.

Перед самим Советом состоялось и заседание комитета по бюджету, собственности и налоговой политике, на котором были обсуждены основные решения, позже вынесенные на утверждение, и заслушаны докладчики по каждому вопросу. В начале заседания выступил глава района А. Н. Лукин и предложил включить в повестку дня еще один процедурный вопрос, связанный с принятыми изменениями и решением Совета от 30 октября 2019 года № 3/28 - разрешающий главе района исполнять обязанности на постоянной основе. Депутаты проголосовали за включение его в повестку.

После заседания комитета начался и сам Совет.

«Об осуществлении главой Киржачского района полномочий на постоянной основе»

По данному вопросу сделал доклад на заседании Совета глава района А. Н. Лукин.

«Разрешить главе Киржачского района Лукину Александру Николаевичу исполнять полномочия главы Киржачского района на постоянной (штатной) основе. Главе Киржачского района Лукину Александру Николаевичу приступить к исполнению обязанностей главы Киржачского района на постоянной (штатной) основе», - так была сформулирована основная часть решения, которая была принята большинством голосов депутатского корпуса при 3 воздержавшихся и 1 депутате, который высказался «против».

«О внесении изменений в решение Совета народных депутатов Киржачского района от 26.12.2007 г. № 34/546 «Об утверждении нормативных правовых актов об оплате труда муниципальных служащих и лиц, замещающих муниципальные должности в муниципальном образовании Киржачский район Владимирской области», - так звучал второй вопрос, по которому сделала доклад Л. В. Танерова.

Депутатам были представлены изменения в Положение об оплате труда депутатов, членов выборных органов местного самоуправления, выборных должностных лиц местного самоуправления, которые осуществляют свои полномочия на постоянной основе, в муниципальном образовании Киржачский район Владимирской области. Данное Положение утверждено решением Совета народных депутатов Киржачского района от 26.12.2007 г. № 34/546. Подготовка этого изменения связана с вступлением в силу изменений и дополнений в Устав Киржачского района, которые были приняты Советом 13 декабря 2019 года (решение Совета № 5/40), согласно изменениям глава Киржачского района может осуществлять свои полномочия на постоянной основе, если такое решение принято Советом. Докладчица предложила внести соответствующую корректировку в часть 1 статьи 5 Положения, заменив цифры «17801 рубль» цифрами «22679 рублей», где речь идет о сумме месячного денежного вознаграждения главы Киржачского района.

От депутатов еще во время заседания комитета поступил ряд вопросов. В. Н. Орлова спросила, будет ли работать на постоянной основе заместитель главы района С. Н. Кученков? А. Н. Лукин пояснил, что разговор с его замом об этом был, но прежде чем принимать такое решение, ему самому надо ознакомиться со всем фронтом предстоящей работы, на это понадобится около двух месяцев.

Депутат Т. Ю. Гусева поинтересовалась, о какой сумме в месяц идет речь и за счет каких средств заработная плата главе будет выплачиваться? Были ли эти средства заложены

в бюджет района на 2020 год? К ней присоединились и другие депутаты, задававшие подобные вопросы.

Начальник финансового управления Киржачского района О. В. Каленова пояснила, что деньги на заработную плату главе запланированы не были, так как не было принято решение о его работе на постоянной основе, но средства могут быть взяты из остатков бюджета. А глава района А. Н. Лукин озвучил и сумму: это оклад 22679 рублей с применением к нему коэффициента 3,8 в соответствии с Положением об оплате труда. Данный коэффициент был установлен и действовал ранее, еще в бытность главой Киржачского района В. В. Рязанова.

Данное решение тоже было принято Советом большинством голосов при 3 воздержавшихся и 1 голосе депутата, который высказался «против».

«О внесении изменений и дополнений в решение Совета народных депутатов района от 13.12.2019 г. № 5/41 «О бюджете муниципального образования Киржачский район на 2020 год и на плановый период 2021 и 2022 годов», - по этому вопросу выступила О. В. Каленова.



В связи с изменением объема межбюджетных трансфертов на 2020 год была уменьшена доходная часть бюджета муниципального образования Киржачский район в части субсидий на сумму 22,4 тысячи рублей (субсидии бюджетам муниципальных районов на обустройство и восстановление воинских захоронений, находящихся в государственной собственности).

Возврат остатков субсидий, субвенций и иных межбюджетных трансфертов из областного бюджета и бюджетов поселений, имеющих целевое назначение, прошлых лет, образовавшихся на 01.01.2020 года, 76622,05446 тысячи рублей произведен по положениям Бюджетного кодекса РФ и был осуществлен в соответствующие бюджеты в январе 2020 года.

В связи с изменением объема межбюджетных трансфертов на 2020 год была уменьшена и доходная часть бюджета муниципального образования Киржачский район на сумму 76644,45446 тысячи рублей. Это средства, которые выделены на мероприятия по газификации - капитальные вложения по проектно-сметной документации по котельной в д. Новоселово и авторский надзор по котельной в д. Дубки, 790,0 тыс. рублей. Мероприятия по газификации в части пусконаладочных работ: блочно-модульная котельная в п. Першино. Пусконаладочные работы предполагают пуск газа и оплату поставки газа - 7389,0 тыс. рублей. Строительство ФОКа в части подключения к централизованной системе холодного водоснабжения и системе водоотведения - 4067,2 тыс. рублей.

Как пояснила докладчица, на данный момент дефицит бюджета составил 90472,446 тыс. руб. Он увеличился на сумму возврата, которую район вернул, - 76 миллионов рублей, поскольку эти деньги возвращались из остатков,

но из остатков за счет областных денег на счете. На 13855,0 тысячи рублей район увеличил ассигнования, а уменьшил на 28,2. 13827,6 тыс. рублей - это выделение средств из остатков на мероприятия, в основном, связанных с газификацией и со строительством ФОКа.

Данное решение вопросов не вызвало и было принято депутатами единогласно.

Еще один вопрос, принятый Советом единогласно, звучал так: «О внесении изменений в решение Совета народных депутатов Киржачского района от 29.06.2017 г. № 30/199 «Об утверждении Положения о порядке формирования, ведения и обязательного опубликования перечня муниципального имущества Киржачского района, подлежащего предоставлению во владение и (или) пользование на долгосрочной основе субъектам малого и среднего предпринимательства и организациям, образующим инфраструктуру поддержки субъектов малого и среднего предпринимательства», докладчик М. А. Семенова.

Рассмотрев Методические рекомендации департамента развития предпринимательства, торговли и сферы услуг администрации Владимирской области, в соответствии с Федеральным законом от 24.07.2007 г. № 209-ФЗ «О развитии малого и среднего предпринимательства в Российской Федерации», Федеральным законом от 22.07.2008 г. № 159-ФЗ «Об особенностях отчуждения недвижимого имущества, находящегося в государственной собственности субъектов Российской Федерации или муниципальной собственности и арендуемого субъектами малого и среднего предпринимательства, и о внесении изменений в отдельные законодательные акты Российской Федерации», предлагается дополнить абзац второй пункта 2.3 Положения словами следующего содержания: «земельные участки, и, в случае, если земельный участок не предназначен для ведения личного подсобного хозяйства, огородничества, садоводства, индивидуального жилищного строительства; земельные участки, если они не относятся к земельным участкам, предусмотренным подпунктами 1 - 10, 13 - 15, 18 и 19 пункта 8 статьи 39.11 Земельного кодекса Российской Федерации, за исключением земельных участков, предоставленных в аренду субъектам малого и среднего предпринимательства».

Еще на заседании комитета этот вопрос вызвал дискуссии. Депутат Т. Ю. Гусева просила не выносить его на Совет, т. к. вопрос касается земельного законодательства, и депутатам эти изменения для предварительного ознакомления присланы не были. Но 12 депутатов все же решили вынести вопрос на заседание Совета, и он был принят большинством голосов при 1 голосе «воздержавшемся».

Пятый и шестой вопросы звучали одинаково: «О согласовании передачи муниципального имущества в безвозмездное пользование». Доклад по ним сделала председатель КУМИ М. А. Семенова.

В соответствии с Федеральным законом от 26.07.2006 г. № 135-ФЗ «О защите конкуренции», Положением о порядке



управления и распоряжения муниципальной собственностью Киржачского района Владимирской области, утвержденным решением Совета народных депутатов Киржачского района Владимирской области от 31.10.2012 г. № 22/190, согласовать передачу Кученкову Сергею Геннадьевичу в безвозмездное пользование нежилого помещения (этаж 1 на поэтажном плане № 9) площадью 20,2 кв. м, находящегося в здании, расположенном по адресу: Владимирская область, г. Киржач, мкр. Красный Октябрь, ул. Октябрьская, д. 14, по установленному графику в целях приема граждан как депутата Совета народных депутатов Киржачского района Владимирской области. В администрацию поступило заявление Кученкова Сергея Геннадьевича. Это помещение находится в Центре детского творчества «Ровесник».

Второй заявитель по поводу передачи этого помещения, председатель Киржачского районного отделения Владимирской областной общественной организации Всероссийского общества инвалидов, также обратился в администра-

цию района: для исполнения полномочий общества необходимо предоставить в безвозмездное пользование нежилое помещение (этаж 1 на поэтажном плане № 6) площадью 40,7 кв. м, находящееся в здании, расположенном по адресу: Владимирская область, г. Киржач, мкр. Красный Октябрь, ул. Октябрьская, д. 14, по установленному графику. Действие договора безвозмездного пользования закончилось. Раньше это помещение было у них в пользовании по договору. Также в нем проводит свои заседания и совет ветеранов мкр. Красный Октябрь.

Пятый вопрос сняли с Повестки дня, т. к. депутаты решили, что не стоило выносить вопрос о передаче в пользование на Совет из-за депутатского приема, который будет проводиться раз в месяц заместителем главы района. Просто надо обговорить этот вопрос с руководством самого учреждения и согласовать с Советом ветеранов. По шестому вопросу о передаче помещения обществу инвалидов депутаты проголосовали единогласно.

Седьмой вопрос «О проведении публичных слушаний по вопросу изменения вида разрешенного использования земельного участка с кадастровым номером 33:02:021257:931 по адресу: Владимирская область, р-н Киржачский, МО Филипповское (сельское поселение), с. Филипповское» благодаря выступлению депутата Т. Ю. Гусевой был отложен до следующего Совета и отправлен на доработку.

«О внесении изменений в Генеральный план муниципального образования Горкинское Киржачского района Владимирской области», - так звучал последний вопрос, который приняли депутаты и докладчиком по которому выступал начальник отдела архитектуры и капитального строительства А. А. Лагутин. Он зачитал письма и заключения департаментов сельского и лесного хозяйства Владимирской области по проекту, предоставил вниманию депутатов и другие документы.

Конечно, и по этому вопросу состоялось бурное обсуждение, в котором активное участие приняли депутаты Т. Ю. Гусева и Н. Г. Уварова, указывавшие докладчику на то, что он представил некачественный графический материал (карты). Но в результате Генеральный план Горкинского МО был принят большинством голосов при 1 «воздержавшемся».



В «Разном» - встреча с руководством ООО «Хартия»

Депутаты перешли к не менее интересному вопросу - встрече с директором Владимирского филиала регионального оператора по вывозу и сбору ТКО ООО «Хартия» Доровских Владимиром Ивановичем и начальником производственно-эксплуатационного участка № 1 г. Кольчугино Родионовой Г. В. Встреча продолжалась около 2 часов. Руководителям депутатами были заданы десятки вопросов. Мы же осветим основные и общие для всех жителей района проблемы.

Депутат Т. Ю. Гусева обратилась к В. И. Доровских с вопросом о ввозе московского мусора на территорию Киржачского района.

- Я представляю предприятие, которое занимается транспортированием коммунальных отходов во Владимирской области от ООО «Хартия», - ответил он. - Я могу отвечать только за свою деятельность. Что касается нашей деятельности в районе и именно вашего, Киржачского полигона ТБО, могу сообщить четкую и конкретную информацию, что 100 процентов моей деятельности в районе в настоящее время ведутся согласно территориальной схеме, которую я получил в сентябре 2019 года. Все, что собирается нами в районе, идет на Киржачский полигон ТБО. Никаких дополнительных объемов, будь то с Кольчугинского, Александровского или Петушинского района, не происходит. Никаких завозов отходов на ваш полигон из Москвы или Подмоскovie филиалом ООО «Хартия» тоже не производится.

Если у Вас имеется озабоченность именно по Киржачскому полигону, то он имеет очень ограниченный лимит. Решение о продлении его деятельности принимается не мной, а департаментом природопользования Владимирской области. Мы имеем право пользоваться только на конкретных условиях по оговоренным тарифам в качестве предприятия-партнера, по договору с МП «Полигон». Все полигоны, в том числе и Киржачский, внесены в террито-

риальную схему размещения отходов ТКО во Владимирской области, которую Вы можете найти в Интернете в открытом доступе, там есть вся информация о вашем полигоне, в том числе.

Глава Киржачского района А. Н. Лукин поинтересовался, возможен ли такой поворот событий, что мусор с Юрьев-Польского района, например, будут возить в Кизвестно.

Т. Ю. Гусева поинтересовалась у него, кто должен следить за ввозом в район мусора по «серым» схемам? В 2016 - 2017 году, например, мусор из Подмоскovie завозили на полигон в Храпки точно, и были даже перевалочные базы, где его перегружали с московских машин на местные.

Он ответил депутату, что, скорее всего, Гостехнадзор, может, прокуратура либо какие-то другие правоохранительные органы.

Также Татьяна Юрьевна задала вопрос о недавнем инциденте, когда на полигон в Храпках ночью пришло несколько машин, которые привезли туда грунт из Москвы. Она поинтересовалась, что это за грунт и почему везут его ночью?

Как пояснил глава администрации Киржачского района И. Н. Букалов, этот грунт возила по договору социального партнерства компания ММС, он предназначен для пересыпки полигона. Он предложил депутатам проехать на полигон и посмотреть, что это за грунт, если имеются сомнения на данный счет. На вопрос, почему его возили ночью, ответил, что, скорее всего, потому что в ночное время трасса почти пустая, и перевозки осуществляются в более безопасном и быстром режиме.

Также он сообщил депутатам, что на полигоне ведется видеозапись, которую они могут просмотреть в любое время в течение 2 месяцев с момента записи.

На просьбу Т. Ю. Гусевой установить видеонаблюдение на полигоне, которая будет вести демонстрацию в онлайн-режиме, он сказал, что варианты таких мероприятий сейчас рассматриваются администрацией.

Будут ли строиться на территории района сортировочные и мусороперерабатывающие предприятия, поступил следующий вопрос.

В. И. Доровских ответил, что такие предприятия не могут

быть построены на территории района ООО «Хартия», т. к. у организации нет здесь своих земельных участков. Также он объяснил, что, вступая на новую территорию, региональный оператор сначала отрабатывает те схемы сбора и вывоза мусора, которые ему предоставляются, обычно на это уходит 1 год. И лишь потом делает выводы, стоит ли строить такие предприятия, и где они будут построены. «Конечно, они необходимы», - ответил он, - чтобы меньший объем мусора шел для захоронения на полигонах».

Насчет раздельного сбора мусора и насчет того, будет ли он осуществляться на территории Киржачского района, он пояснил, что в будущем такой шаг планируется, но сначала надо отладить схему сбора ТКО в районе. В Ногинске раздельный сбор мусора уже производится, но в Московской области работать по мусорной реформе стали раньше, чем во Владимирской.

Татьяна Юрьевна поинтересовалась и о том, на каком основании жители должны платить ООО «Хартия» за сбор и вывоз ТКО, если не заключен договор между гражданином и региональным оператором.

Владимир Иванович зачитал выдержки из законодательства: «согласно п. 1 ст. 24. 7 ФЗ № 89 «Об отходах производства и потребления» и в соответствии с п. 148.4 Правил предоставления коммунальных услуг собственнику (Постановление Правительства № 354) договор может быть заключен не только в письменной форме, но и путем оферты. Фактическое пользование потребителем услуги обязанной стороны в соответствии с п. 3 ст. 438 Гражданского кодекса РФ считается акцентом оферты предложенной стороной оказанной услуги (это фактически первая оплата)». В силу норм действующего законодательства оформление договора на обращение с ТКО между региональным оператором и физическими лицами в письменной форме не является обязательным условием для признания договора заключенным.



- Если человек не проживает в квартире, а живет по другому адресу, и он не пользуется вашими услугами, что делать ему? С нормативами, по которым выставляются счета гражданам, тоже не все согласны. На каком основании человек должен оплачивать общую платежку, выставленную ЕРИЦ? - спросила Т. Ю. Гусева.

- Вы не обязаны оплачивать эту платежку, - ответил ей директор филиала ООО «Хартия». - В постановлении № 354 существует перечень случаев, в которых для конкретного проживающего гражданина, прописанного по данному адресу, может быть пересчитана стоимость этой коммунальной услуги. Таких пунктов там около восьми. Принесите соответствующие документы, и мы сделаем перерасчет.

Также он пояснил, откуда берутся именно такие объемы мусора на 1 собственника и почему установлен именно такой тариф. Это средние показатели, основанные на прошлом опыте сбора, а тарифы утверждаются и проверяются государственными структурами.

Также Т. Ю. Гусева поинтересовалась, как должны оплачивать вывоз ТКО предприниматели? По ее утверждению, в платежках выставляются просто невероятные суммы, а, например, аптека мусора почти не производит.

В. И. Доровских ответил, что один из элементов этой реформы дает понять, какова ситуация со сбором мусора на местах. «Все предприниматели в Киржачском районе имели альтернативы - платить или не платить за ТКО. 80-70 процентов коммерсантов либо вообще не имели договоров на вывоз мусора, либо имели мизерные, с небольшими объемами. Сейчас есть четкий норматив, есть единственный оператор, и есть возможность все это проверить. Но при этом для коммерческих организаций появилась возможность вывоза по фактическому накоплению ТКО, если эта организация соблюдает ряд условий: отдельное здание, огороженная территория, где установлен контейнер, нет рядом стоящей муниципальной площадки. Тогда предприниматель может обратиться к нам, наш инспектор выйдет на место, посмотрит, подходят ли условия, все просчитает, и на основании этого заключается договор», - рассказал он схему действий предпринимателей, которые недовольны выставляемыми им счетами.

В. М. Ярошук спросил, как будет осуществляться сбор мусора в сельской местности, где люди уже привыкли к бестарному сбору, и их это устраивает, при условии, что установлен удобный для всех график приезда машины. Жители против того, чтобы у них в деревнях устанавливались контейнеры.

Как объяснил В. И. Доровских, бестарный способ сбора запрещен на законодательном уровне. «Бестарный вывоз - это временная ситуация, чтобы не обрушить вывоз мусора вообще», - пояснил он. - Есть только две законные схемы вывоза мусора. Первый - организация контейнерных площадок за счет оператора... Либо организация индивидуального оборудования, когда жители сами устанавливают у себя индивидуальное оборудование, а оператор вывозит мусор по договору». Как он пояснил, в этих случаях собаки не растаскивают мусор, во-вторых, не надо дожидаться определенного времени, когда приезжает машина, чтобы выкинуть мусор. Бестарный способ себя не очень хорошо зарекомендовал, также он сказывается на повышении затрат на вывоз у перевозчика, что впоследствии может сказаться на повышении тарифов для перевозчиков. Также он сказал, что можно сообща решить этот вопрос. Например, на одну улицу, где-нибудь в конце, поставить три контейнера. Варианты могут быть разные.

- Кто утверждал нормативы накопления для предпринимателя? - спросила Т. Ю. Гусева - Куда обращаться для их пересмотра?

Г. В. Родионова ответила, что нормативы утверждал департамент природопользования Владимирской области. Также можно подать заявку в офис ООО «Хартия» и составить протокол разногласия, который позволит отрегулировать данный вопрос.

Были и другие вопросы, которые задавались с депутатами, но они больше касались частных случаев.

Встреча с руководством ООО «Хартия» была довольно информативной, и было бы неплохо и в дальнейшем встречаться с регоператором в таком формате, например, при переходе на раздельный сбор мусора.

А. ГОТКО.

НА СНИМКАХ: на заседании Совета; О. В. Каленова; М. А. Семенова; на встрече с ООО «Хартия»; В. И. Доровских и Г. В. Родионова. Фото автора.



ЮБИЛЕЙ КОГДА ЧЕЛОВЕК КРАСИЛ МЕСТО

Тимофеевне пришлось одной поднимать детей. Она работала дояркой в колхозе «Коммунар» и всю жизнь была связана со скотиной. И детям приходилось заботиться о корове, овечках, курах.

Тамара росла старательной девочкой, она понимала, что матери трудно управляться и на колхозной ферме, и с домашним хозяйством. Клавдия Тимофеевна была опытной, умелой дояркой. Ей было присвоено звание «Почетная работница колхоза «Коммунар». Тамара очень любила свою маму, деревню, людей, которые были сродни родственникам.

- Люди в деревне жили очень дружно, - вспоминает Тамара Ивановна, - приедешь навестить мать, - не наговоришься с сельчанами, словно с родными.

Все колхозное и личные хозяйства лежали на женщинах и детях. На детские игры особо не было свободного времени. После занятий в школе учащиеся бежали домой делать уроки и помогать матерям по хозяйству. Так и шел год за годом. Закончив учебу в Горьинской средней школе, Тамара Ивановна поступила в Загорский сельскохозяйственный техникум и по окончании получила диплом зоотехника. Девушка мечтала о другом учебном заведении, но понимала, что одной матери не потянуть учебу в солидном учебном заведении, и поэтому приняла решение поступить в техникум, поближе к дому. В 1960 году выпускницу техникума направили в Ейский птицеводческий Краснодарского края. Там очень приветливо встретили молодого специалиста, и условия были хорошие, но Тамару Ивановну очень тянуло в родные края, и, отработав чуть более года, она вернулась на киржачскую землю.

Первые впечатления

В отделе сельского хозяйства райкома партии, куда пришла Тамара Ивановна за направлением, предложили работу в колхозе «Новый путь», где, по словам рекомендовавших, «был относительно большой порядок, чем в других хозяйствах». Каково же было изумление Тамары Ивановны, когда она столкнулась с работой в этом хозяйстве. Кругом грязь, без резиновых сапог - не ступишь, скот содержался полуголодным. Пришлось зоотехнику засучивать рукава и включаться в работу по изысканию сена в личных хозяйствах жителей района и за его пределами. Соответственно кормлению и держались надоем молока от коров на уровне 1300 - 1350 килограммов, а среднесуточные

привесы молодняка не превышали 200 граммов.

Дела с кормовой базой стали улучшаться, в 1965 году когда были проведены мелиоративные работы и культуртехника в пойме реки Дубенка. На лугах появились многочисленные стога с сеном. На полях стали высевать кормовой люпин, клевер, горохо-овсяную смесь. Собранную массу стали складывать в земляную траншею. И в качестве корма животным появился силос. Надоем стали приближаться к 2100 килограммам молока от каждой коровы, а среднесуточные привесы молодняка - до 500 граммов. В это время в животноводстве работали настоящие труженицы: М. Колымагина, П. Носова, А. Карлова, М. Вдовина, Е. Пакина, М. Елина, Н. Егорова, А. Кротова, М. Ремизова. Тамара Ивановна много внимания уделяла повышению мастерства животноводов.

Во главе колхоза

В 1967 году Тамара Ивановна Билецкая возглавила колхоз «Новый путь». С этого времени началось бурное развитие хозяйства. За деревней Песьяне вырос животноводческий городок, где были созданы надлежащие условия содержания животных и труда животноводов. Работу по руководству коллектива возглавила специалист из Костромской области Татьяна Анатольевна Лялина, заведующей фермой назначена Елена Постникова, лабораторией - Зинаида Кузьменко, механизацию возглавил В. В. Дометов, а бухгалтерию его жена - Е. В. Дометова. Все они ответственно относились к делу, и Т. И. Билецкая стала больше внимания обращать на перспективные вопросы, не выпуская из поля зрения и текущие задачи. Ее рабочий день даже летом не укладывался в световой период. Ее видели то в поле, среди механизаторов, то на стройке, то среди животноводов. Немало нужно было ездить в Киржач, решать вопросы, связанные с производством. Словом, крутиться приходилось как следует. Ведь кроме руководства хозяйством, Тамара Ивановна пополняла свои знания в Ивановском сельскохозяйственном институте.

После шести лет учебы в высшем сельскохозяйственном учебном учреждении, она получила диплом с указанием профессии - «зооинженер». Получаемые знания Т. И. Билецкая активно использовала в работе. Помню, бывший главный зоотехник районного управления сельского хозяйства Анатолий Федорович Голубев так отзывался о Тамаре

Ивановне: «Человек бы десять на наш район таких работников, как Тамара Ивановна Билецкая, и никакого управления сельского хозяйства в районе не надо». Ценила Тамару Ивановну и начальник районного управления сельского хозяйства Полина Георгиевна Семенова. «Билецкая, - говорила она, - это наш самородок. Всегда приятно побывать в ее хозяйстве».

Ценили Тамару Ивановну и в райкоме партии, всегда ставили ее в пример. А она дарила своими колхозными кадрами - такими, как механизаторы Сергей Иванович Лялин, Владимир Степанович Кротков, шофер Николай Иванович Зиновьев, и омолодившими коллектив животноводов - такими, как Людмила Носенко, Клавдия Чубукова, Валентина Постникова, Л. Колымагина, Клавдия Босова, Раиса Елина, пастух Яков Лялин.

Колхоз «Новый путь» одним из первых в районе применил на корм скоту витаминно-травяную муку; создал ферму по раздоя первотелок. Было обращено внимание на обеспечение скоту кормового баланса. Повышение продуктивности произошло также за счет внедрения черно-белой породы. Колхоз первым в районе взял трехтысячный рубеж по надоям молока от коров, а затем вплотную подошел к показателям в четыре тысячи килограммов молока от каждой коровы. Все это результат внедренных передовых методов работы животноводов, повышения их профессионального мастерства.

Естественно, росли не только показатели в животноводстве, но и повышалась урожайность полей за счет внесения компоста и минеральных удобрений, а также культуры земледелия и качества семян. Сборы зерновых составили свыше двадцати центнеров с гектара, картофеля - более чем по 150 центнеров с каждого гектара. Кормообеспеченность составляла около двадцати пяти центнеров кормовых единиц на условную голову скота.

Большое внимание в хозяйстве уделялось строительству. Скот содержался в благоустроенных помещениях. Применялась механизация по облегчению труда доярок. Механизаторы имели возможность производить ремонтные работы в теплой ремонтной мастерской, имелся также благоустроенный гараж. Сельскохозяйственная техника на зимний период ставилась в крытый навес.

НА СНИМКЕ: Т. И. Билецкая.
(Продолжение на 5-й стр.)

С Тамарой Ивановной Билецкой связано быстрое развитие колхоза «Новый путь». Из хозяйства, державшегося на продаже леса при прежнем председателе И. А. Исаеве, колхоз стал первым в районе по всем показателям. Надоем молока от каждой коровы за время работы Тамары Ивановны в колхозе «Новый путь» увеличилось в три с лишним раза, среднесуточные привесы молодняка - в три раза, урожайность зерновых - в четыре раза, картофеля - в три с лишним раза. Кормообеспеченность возросла также в четыре раза. Хозяйство единственное в районе имело положительный баланс доходов.

За свой труд Тамара Ивановна была удостоена высоких наград, каких не заслужил ни один из руководителей сельских коллективов района. Ей были присвоены звания «Заслуженный работник сельского хозяйства Российской Федерации» и «Почетный гражданин города Киржачи и Киржачского района».

Рязанки

Ивану Васильевичу Федосееву не довелось увидеть свою последнюю дочку. Коварная пуля остановила его жизнь в глубоких снегах Финляндии, граница с которой в ту пору проходила в нескольких километрах от Ленинграда (Санкт-Петербурга). Клавдии



В первый день февраля в Киржачском районном Доме культуры состоялось по-настоящему грандиозное событие. Здесь прошёл Международный музыкальный фестиваль имени народного артиста России Валерия Михайловича Халилова, бывшего художественного руководителя ансамбля песни и пляски Российской армии имени Александрова. Примечательно, что фестиваль параллельно начался ещё в четырнадцать городах России: Калининграде, Санкт-Петербурге, Москве, Владивостоке, Южно-Сахалинске, Севастополе, Белгороде и других. Из городов-участников велась прямая трансляция фестиваля. В Киржаче её даже показывали в социальной сети «ВКонтакте», через сообщество «КиржЭль», напрямую связанного с «Киржачской типографией», и некоммерческой организацией «Мирный рассвет» - партнёрами фестиваля.

Возможно, не массовую, но очень широкую известность благодаря своему упорному труду, успешным творческим находкам и настойчивости генерал-лейтенант Валерий Михайлович Халилов приобрёл ещё до трагической смерти в декабре 2016 года. Талантливый дирижёр и композитор прошёл длинный интересный путь от дирижёра оркестра Пушкинского высшего командного училища до художественного руководителя ансамбля песни и пляски Российской армии имени Александрова. Неоднократно руководил сводным военным оркестром на парадах в День Победы на Красной площади. Валерий Михайлович - очень простой и преданный своему делу человек. Человек, который знал, как прийти к успеху: «Требовательность к себе - прежде всего. Дисциплина времени, дисциплина внутреннего содержания. Только тогда можно прийти к определенному успеху в своей жизни. Ну и, конечно, - цель, к чему стремиться. Ничто не достигается легким путем. Если цель достигнута легким путем, значит, будьте осторожны, что-то здесь не так», - отмечал Халилов.

ПАМЯТИ ВЕЛИКОГО ДИРИЖЁРА

Наверное, уже после смерти киржачане узнали, как сильно их земляк Валерий Халилов любил свою малую родину - деревню Новинки Киржачского района, куда, как оказалось, приехал из Москвы при первой же возможности. Именно на Международном музыкальном фестивале в Киржаче стало известно, что, собираясь на этот роковой рейс в Сирию, Валерий Михайлович хотел перед полётом заехать на свою малую родину, в Киржачский район. Не судьба...

Программу фестиваля с маршем «Ратный» авторства Валерия Халилова открыл образцовый духовой оркестр Детской школы искусств поселка Бавлены, Владимирская область. Прекрасное исполнение на пару с великолепным перформансом, или оркестровым дефиле, ввели зрителей в настоящий восторг. Под конец фестиваля зал несколько минут аплодировал коллективу из посёлка Бавлены стоя. Под руководством художественного руководителя и дирижёра Павла Мурашова оркестр исполнил ряд известных произведений - таких, как «Полюшко-поле» Л. Книппера, «Майский вальс» И. Лученко, «We are the World» Майкла Джексона и другие.

Неожиданным и очень зрелищным моментом фестиваля стал выход на сцену следующего участника фестиваля. Из глубин зрительского зала, в полутьме, сначала послышались очень непривычного характера мелодии, затем зрителям показался силуэт и самого артиста, медленно подходящего к сцене. Это был крепкий мужчина «в самом расцвете сил», в клетчатой юбке и с играющим мешком под мышкой. Когда мужчина вышел на свет, стало понятно, что под мышкой у него не мешок, а волынка. Национальный китель, белые голь-

фы с мощными ботинками и завязанными за голень шнурками делали образ ирландца или шотландца очень колоритным. Этим колоритным артистом оказался друг Валерия Михайловича Халилова, ирландец Дэвид Джонстон - музыкальный руководитель сводного оркестра кельтских волынок (Евросоюз). Дэвид Джонстон исполнил несколько любимых произведений, в том числе и то, которое любил Валерий Михайлович, а затем, поддерживаемый аплодисментами, опять «вышел в люди», играя на волынке известную любому русскому человеку мелодию «Катюши».

Очень почетно, что именно в Киржач, а не в Москву или в какой-нибудь другой город, на фестиваль приехала супруга Валерия Халилова - Наталья Владленовна. Наталья Владленовна возглавляет Благотворительный фонд поддержки и развития духовой музыки имени Валерия Халилова. Именно Фонд и выступил с инициативой о проведении фестиваля такого уровня. Эта некоммерческая организация ставит перед собой задачу продолжать проекты Валерия Халилова, связанные с поддержкой и развитием духовой музыки в Российской Федерации.

На сцене районного Дома культуры Наталья Владленовна была награждена благодарностью из рук главы администрации Киржачского района Ильи Николаевича Букалова. Кстати, из официальных лиц на мероприятии также присутствовали директор «Учебно-методического информационного центра по образованию в сфере культуры» департамента культуры администрации Владимирской области Елена Владимировна Сергеева, глава Киржачского района Александр Николаевич Лукин, заместитель председателя Совета народных депутатов г. Киржач Александр Викторович Петрушин и т. д.

Продолжился фестиваль песней «Навсегда великая страна», исполненной солистами-преподавателями Детской школы искусств им. Халилова (г. Киржач) Юлией Миронок, ведущей фестиваля, и Светланой Вашлановой. Точку в фестивале поставил тот же духовой оркестр из п. Бавлены, «откланявшийся» зрителям «Прощанием славянки». Все выступившие на мероприятии были награждены грамотами за участие, а Дэвиду Джонстону и Павлу Мурашову (тоже знакомому с Валерием Михайловичем лично) были подарены портреты Валерия Халилова, которые нарисовали учащиеся Детской школы искусств г. Киржач. Благодарности также вручили организаторам и партнёрам фестиваля.

Хочется верить, что фестиваль, посвященный нашему земляку Валерию Халилову, продолжит своё существование, и каждый год в нём будут участвовать всё новые и новые коллективы и исполнители.

А. ОЛЕЙНИК.

НА СНИМКАХ: духовой оркестр п. Бавлены (на заднем плане) и Дэвид Джонстон; И. Н. Букалов вручает благодарность Н. В. Халиловой.



КОГДА ЧЕЛОВЕК КРАСИЛ МЕСТО ЮБИЛЕЙ

(Продолжение. Начало на 4-й стр.)

Был возведен Дом культуры, построены детский сад, котельная, проведено центральное отопление, введен в строй водопровод. На центральной усадьбе возникли целые улицы из жилых домов, в Песьянах проложили асфальтовую дорогу. В центре деревни была благоустроена площадь, на которой построен памятник погибшим в Великой Отечественной войне.

Жизнь в Песьянах практически не отличалась от городской. Бывая в ту пору в хозяйстве, никогда ни от кого не слышал упреков и жалоб в адрес руководства. Люди с благодарностью относились к председателю, специалистам.

По труду и чести

Не забыть Тамаре Ивановне Билецкой тревожное лето 1972 года, когда вокруг деревень хозяйства горели леса, огонь подступал к посевам, лугам, которые занимали травяные угодья, грозили смести с лица земли все созданное упорным трудом сельчан. Тамара Ивановна почти сутками находилась на опасных участках лесных пожаров, направляя действия людей и сама принимая участие в тушении огня. За проявленную самоотверженность и мужество ей была вручена медаль «За отвагу на пожаре». К тому времени Т. И. Билецкая уже имела правительственную награду - медаль «За трудовую доблесть». А вскоре она была награждена орденами Трудового Красного Знамени, затем Дружбы народов.

Помню, как тепло вела заслуженная артистка Валентина Леонтьева телепередачу «От всей души», посвященную трудовой деятельности Тамары Ивановны Билецкой и руководителя хозяйства имени Калинина Николая Сергеевича Егорова. На всю советскую страну она с благодарностью отзывалась о заслуженной женщине, поднявшей колхоз на завидную высоту. А вскоре Тамара Ивановна была удостоена звания «Заслуженный работник сельского хозяйства Российской Федерации». Последней же наградой для Тамары Ивановны Билецкой стало присвоение звания «Почетный гражданин города Киржач и Киржачского района».

Хорошие показатели держали хозяйства на плаву

А в стране уже близилась перемена, менявшие привычные экономические отношения. Первыми почувствовали их сельские коллективы. Цены на все значительно возросли, а на продукцию сельского хозяйства оставались на прежнем уровне. Так, стоимость литра бензина поднялась выше литра молока. Резко подорожала техника. Но хозяйство «Новый путь» продолжало радовать результатами работы. Т. И. Билецкая уверенно держала бразды правления хозяйством, хотя это прямо сказало на ее здоровье. Вскоре она почувствовала себя совсем плохо, длительная перегрузка отразилась на ее организме. Пришлось передать руководство хозяйством Ю. И. Зубареву.

Коллектив, привыкший к тому, как Тамара Ивановна Билецкая относилась к работе, вскоре вновь упрямил ее поработать еще. Она дала согласие, но пояснила, что по состоянию здоровья не может долго руководить хозяйством. В 2005 году Тамаре Ивановне пришлось расстаться со своей должностью, своим детищем навсегда, но в результате ее наработки коллектив смог просуществовать еще несколько лет. Хозяйство постигла та же судьба, что и многих других.

Личная жизнь

В 1966 году Тамара Ивановна сменила девичью фамилию на Билецкую. Ее муж, Василий Иванович, служил в ту пору в воинской части поселка Кашино. Когда воинская часть была расформирована, Билецкий перешел под крыло жены и возглавил в хозяйстве пожарную службу.

Супруги Билецкие в любви и согласии прожили более пятидесяти лет, вырастили и дали путевку в жизнь дочери Елене. Сейчас у Билецких два взрослых внука - Евгений и Александр.

Уйдя на заслуженный отдых, Тамара Ивановна не могла сидеть совсем без дела и завела в личном хозяйстве кур. В настоящее время обязанности ухода за птицами взял на себя Василий Иванович, и Тамару Ивановну радует, что муж занимается этим делом.

Надо отметить, что время, затраченное Т. И. Билецкой на развитие хозяйства «Новый путь», не пропало даром. Ее усилиями деревня Песьяне превратилась в современный населенный пункт, куда с удовольствием устремились уроженцы деревни, дачники. Огорчает Тамару Ивановну то, что с прекращением деятельности хозяйства было нарушено и центральное отопление жилого фонда, и жителям пришлось перейти на индивидуальное отопление. С возрастом людям все труднее заниматься обеспечением тепла, а природный газ намечено провести к деревням бывшего колхоза «Новый путь» в последнюю очередь, через шесть или более лет. Это хозяйство было первым в районе по многим производственным показателям, а по газификации - одно из последних. Тамара Ивановна и жители бывшего хозяйства «Новый путь», а также поселка Кашино очень больно воспринимают это - обидно ждать природный газ одними из последних. В остальном жителей деревни Песьяне устраивает то, что было сделано ранее.

За активную работу, поддержку ее дел и усилий Тамара Ивановна Билецкая от всей души благодарит коллектив бывшего хозяйства, специалистов. Все, что можно было сделать сообща, - сделано. И это лежит в ее сердце.

В. ТАЛТАНОВ.

УХОДЯТ НАВСЕГДА ОТ НАС ДРУЗЬЯ ДОРОГОЙ ПОД НАЗВАНЬЕМ «БЕСКОНЕЧНОСТЬ»...

Год назад не стало Юрия Ивановича Григорьева - прекрасного музыканта, вдумчивого руководителя, внимательного педагога, заботливого мужа и отца и просто замечательного человека, бесконечно влюбленного в музыку.

Сорок лет своей жизни он отдал школе искусств (ныне детская школа искусств им. В. М. Халилова), из них 22 года был ее директором.

В первое воскресенье февраля в зале ДШИ состоялся вечер памяти Ю. И. Григорьева, на который пришли его родные, бывшие ученики, коллеги, друзья, жители Киржача. Захотевших почтить память этого светлого и доброго человека было так много, что некоторым пришлось стоять.

С размещенной на большом экране фотографии на всех смотрел Юрий Иванович, как бы незримо присутствуя в зале. И вот наступила тишина, и зазвучала божественная музыка - «Аве Мария» в исполнении скрипачей В. Ю. Долотовой и Екатерины Новиковой.

И с первых же мгновений в зале воцарилась какая-то особая атмосфера единения, наполненная светлой грустью по человеку, который оставил после себя столько добрых воспоминаний. А голосом памяти собравшихся стала музыка, сопровождавшая Юрия Ивановича всю жизнь, и, конечно, его особая страсть - джаз.

К музыке Ю. И. Григорьев прикипел душой еще в школьные годы, а свой путь на музыкальном поприще он начал в районном Доме культуры, будучи руководителем очень популярного в свое время вокально-инструментального ансамбля «Ровесник», занимавшего самые высокие места на областных конкурсах и фестивалях, без выступления которого не проходило ни одно культурное событие в Киржаче.

Когда в исполнении вышедших на сцену музыкантов зазвучала так часто исполняемая «Ровесником» песня «В краю магнолий», многие из сидевших в зале, чья молодость пришла на то время, с грустью вспоминали о том, что ни один вечер танцев не обходился без живой музыки этого ансамбля.

И все же главной любовью Ю. И. Григорьева был джаз, такой завораживающий и многоликий, основа которого - импровизация. Он считал, что любить джаз способны только внутренне свободные люди, лишенные чванства и угодничества моде. И поэтому в этот день звучало так много прекрасной джазовой музыки.

В 1979 году в жизни Юрия Ивановича начался новый период - он перешел работать в школу искусств преподавателем по классу духовых инструментов. Педагогом он был отменным, не только обучая учеников игре на музыкальных инструментах, но и передавая им свою незамутненную любовь к музыке.

На вечер памяти выступили ученики Ю. И. Григорьева - Ева Баличкина, Диана Гудкова, Аким Азиевский.

За годы работы Юрий Иванович воспитал не одно поколение юных музыкантов, многие из которых затем пошли по профессиональной стезе, но и спустя годы, приезжая в Киржач, всегда заходили в школу искусств, чтобы увидеть любимого преподавателя.

Ю. И. Григорьев, кроме саксофона, умел играть на трубе, кларнете, гитаре, аккордеоне, являлся великолепным аранжировщиком. Был способен не только настраивать любой инструмент, но и чинить его.

В 1986 году Юрий Иванович становится директором школы искусств и с присущей ему ответственностью берется за новое дело.

Галина Федоровна Бычкова, проработавшая с Ю. И.



Григорьевым 22 года бок о бок в должности заместителя директора по учебно-воспитательной работе, тепло вспоминала то время и огромный вклад Юрия Ивановича в становление и развитие школы искусств.

Не могла сдержать эмоций, делясь воспоминаниями о своем друге и коллеге, Н. А. Николаева. Немало добрых слов о тесном сотрудничестве с Юрием Ивановичем сказал В. А. Ушкалов, который длительное время возглавлял комитет культуры. Прямо из зала попросила у ведущей вечера И. С. Горской микрофон Р. Г. Шакирова, которая на протяжении долгих лет знала и высоко ценила Юрия Ивановича.

Ю. И. Григорьев дал путевку в жизнь не только своим ученикам, но и способствовал созданию творческих коллективов, о чем рассказал руководитель группы «Песня» В. А. Горбунов, которого вдохновили на создание этого коллектива Юрий Иванович и руководимый им ВИА «Ровесник». Песни в исполнении этого коллектива на вечерах стали еще одним посланием незримо присутствующему рядом с собравшимися Юрию Ивановичу Григорьеву.

Задуманно звучали песни в исполнении Ю. Миرونюк и Ю. Вашлановой, инструментальная пьеса в исполнении М. Клопскова.

Да простят меня те участники вечера, кого не назвала, но особо хочу сказать о джазовом ансамбле, который практически все время был на сцене, и музыка в его исполнении, а она была разной, всегда находила путь к сердцам слушателей.

Порой возникало ощущение, что музыканты В. Соколов (клавишные), И. Хитров (саксофон), В. Тимофеев (бас-гитара), С. Синюгин (ударные), А. Деркачев (труба) играли на струнах своей души, настолько проникновенно звучала чарующая музыка в их исполнении.

Все время, пока шел вечер памяти, на экране показывали фотографии Ю. И. Григорьева разных лет, но неизменным оставалось одно - он всегда держал в руках музыкальный инструмент.

А заключительным аккордом стала аудиозапись удивительного голоса саксофона Юрия Ивановича, который под умелыми руками музыканта, казалось, разговаривает со слушателями своим особым языком.

На сцену вышли музыканты и вокалисты, которые вместе со вставшим залом слушали игру человека, посвятившего всю свою жизнь ЕЕ ВЕЛИЧЕСТВУ - МУЗЫКЕ!

И. АВДЕЕВА.

НА СНИМКАХ: звучит «Аве Мария»; джазовый ансамбль.



«Капитал Медицинское Страхование» напоминает:

ПРОФИЛАКТИКА ОНКОЛОГИЧЕСКИХ ЗАБОЛЕВАНИЙ НЕОБХОДИМА!

4 февраля отмечается Всемирный день борьбы с раковыми заболеваниями. Филиал ООО «Капитал Медицинское Страхование» во Владимирской области ежегодно проводит акцию «Онконастороженность», приуроченную к этому дню. Более чем в 20 поликлиниках государственных медицинских организаций области, в том числе и в ГБУЗ ВО «Киржачская центральная районная больница», страховыми представителями филиала организована раздача буклетов «Онконастороженность», в которых содержится вся необходимая информация о правах пациентов, обязанностях медицинских организаций и сроках оказания бесплатной онкологической медицинской помощи.

Основной целью проведения этих мероприятий является забота о жизни граждан, повышение осведомленности о методах профилактики, лечения, снижения заболеваемости и смертности от онкологических заболеваний. Зада-

чи, поставленные перед филиалом ООО «Капитал МС», заключаются в проведении информационной работы о правах застрахованных в системе ОМС, акцентировании внимания граждан на проблемах, связанных с онкологическими заболеваниями, повышению осведомленности населения о подходах к профилактике, раннему выявлению и лечению онкозаболеваний.

Проведение диспансеризации и профмероприятий является одним из наиболее важных этапов в раннем выявлении онкологических заболеваний. В соответствии с новым порядком диспансеризации могут пройти все граждане с 18 до 39 лет 1 раз в 3 года, а с 40 лет - ежегодно. Компания «Капитал МС» в этом направлении ведет активную информационную работу: во всех районных больницах организованы посты страховых представителей, работают региональный и круглосуточный федеральный контакт-

центры. Страховые представители «Капитал МС» ответят на вопросы не только о том, где удобнее всего оформить полис ОМС, какие для этого нужны документы, но и проконсультируют по любому вопросу, связанному с организацией оказания бесплатной медицинской помощи, окажут практическую помощь в своевременном бесплатном обследовании и лечении, а также своевременно напомнят вам письмом, по телефону или смс-сообщением о том, что пора по полису ОМС пройти бесплатную диспансеризацию или иные профилактические мероприятия.

Если вы застрахованы в ООО «Капитал Медицинское Страхование», то вашими активными помощниками в организации и прохождении профилактических мероприятий являются страховые представители компании. «Капитал Медицинское Страхование» заботится о вашем здоровье, позаботьтесь о нем и вы!

ПРИЛОЖЕНИЕ

к газете "Красное знамя" на 21 страницах

Оплату за приложение производят администрации района, города и сельских поселений МО Горкинское, Филипповское

ПОСТАНОВЛЕНИЕ АДМИНИСТРАЦИИ КИРЖАЧСКОГО РАЙОНА

31.12.2019 г.

№ 1846

О внесении изменений в постановление администрации Киржачского района Владимирской области от 11.04.2014 г. № 402 «Об утверждении муниципальной программы муниципального образования Киржачский район «Дорожное хозяйство Киржачского района на 2014-2025 годы»

В соответствии с постановлением администрации района от 14.07.2014 г. № 896 «О порядке разработки, реализации и оценки эффективности муниципальных программ муниципального образования Киржачский район» и в целях реализации полномочий, связанных с организацией дорожной деятельности в отношении автомобильных дорог местного значения, постановляю:

1. Внести следующие изменения в постановление администрации района от 11.04.2014 г. № 402 «Об утверждении муниципальной программы муниципального образования Киржачский район «Дорожное хозяйство Киржачского района на 2014-2025 годы», изложив приложение к постановлению в редакции согласно приложению к настоящему постановлению.

2. Контроль за исполнением настоящего постановления возложить на первого заместителя главы администрации района.

3. Настоящее постановление вступает в силу со дня его подписания и подлежит официальному опубликованию.

Глава администрации

И. Н. БУКАЛОВ.

Администрация Киржачского района
Владимирской области
Муниципальная программа
муниципального образования
Киржачский район
«Дорожное хозяйство Киржачского района
на 2014-2025 годы»

Ответственный исполнитель: МКУ «Управление жилищно-коммунальным хозяйством, архитектуры и строительства Киржачского района» (далее МКУ «УЖКХАИСКР»)

Дата составления проекта программы: 2014 год

Исполнитель:

Главный специалист отдела ЖКХ МКУ «УЖКХАИСКР» Грибков А.Д.

e-mail: gkh@kirzhach.su телефон: (8 49 237)2-43-03

Начальник МКУ «УЖКХАИСКР» И. Р. Зотова.

Приложение

МУНИЦИПАЛЬНАЯ ПРОГРАММА МУНИЦИПАЛЬНОГО ОБРАЗОВАНИЯ КИРЖАЧСКИЙ РАЙОН

«Дорожное хозяйство Киржачского района на 2014-2025 годы»

Паспорт

муниципальной программы муниципального образования Киржачский район

«Дорожное хозяйство Киржачского района на 2014-2025 годы»

Наименование муниципальной программы	Дорожное хозяйство Киржачского района на 2014-2025 годы (далее – Программа)
Ответственный исполнитель программы	МКУ «Управление жилищно-коммунальным хозяйством, архитектуры и строительства Киржачского района» (далее МКУ «УЖКХАИСКР»)
Соисполнители программы	Отдел капитального строительства МКУ «УЖКХАИСКР» (далее – ОКС) Отдел бюджетного учета администрации района; МО Горкинское; МОСП Кипревское; МО Першинское; МОСП Филипповское.
Цель муниципальной программы	Сохранение, совершенствование и развитие автомобильных дорог общего пользования между населенными пунктами вне границ населенных пунктов в границах муниципального района (далее – автомобильные дороги общего пользования района)
Задачи муниципальной программы	1. Соединение сельских населенных пунктов с сетью дорог общего пользования с твердым покрытием; 2. Повышение уровня содержания автомобильных дорог общего пользования района, для круглогодичного, бесперебойного и безопасного движения автомобильного транспорта. 3. Снижение доли автомобильных дорог общего пользования района, не соответствующих нормативным требованиям
Целевые индикаторы и показатели муниципальной программы	1. Прирост количества сельских населенных пунктов, обеспеченных постоянной круглогодичной связью с сетью автомобильных дорог общего пользования по дорогам с твердым покрытием, на 1 единицу. 2. Протяженность автомобильных дорог общего пользования района и искусственных сооружений на них, на которых будут выполнены работы по ремонту и содержанию, к 2025 году составит 11,0 км. 3. Прирост протяженности автомобильных дорог общего пользования района, соответствующих нормативным требованиям к транспортно-эксплуатационным показателям на 0,4 км. (13,2%)
Этапы и сроки реализации муниципальной программы	2014-2025 годы
Объемы бюджетных ассигнований на реализацию муниципальной программы	Финансирование программы осуществляется из областного бюджета и бюджета муниципального района. Общий объем средств, предусмотренных на реализацию Программы составляет 211 899,18 тыс. рублей, в том числе: - средства федерального бюджета – 3 237,0 тыс. рублей; - средства областного бюджета – 56 926,05 тыс. рублей; - средства бюджета муниципального района – 151 736,13 тыс. рублей В ходе реализации программы мероприятия и объемы их финансирования будут ежегодно корректироваться с учетом возможностей бюджета.
Ожидаемые результаты реализации муниципальной программы	Реализация мероприятий Программы позволит: - увеличить количество сельских населенных пунктов, обеспеченных постоянной круглогодичной связью с сетью автомобильных дорог общего пользования по дорогам с твердым покрытием, на 1 единицу; - снизить долю автомобильных дорог общего пользования района, не соответствующих нормативным требованиям; - улучшить потребительские свойства автомобильных дорог и сооружений на них.

I. Общая характеристика сферы реализации муниципальной Программы, формулировка основных проблем в указанной сфере и прогноз развития

Дорожное хозяйство представляет собой сложный инженерный, имущественный комплекс, включающий в себя автомобильные дороги общего пользования со всеми сооружениями, необходимыми для их нормальной эксплуатации.

Дорожное хозяйство Киржачского района является одним из элементов транспортной инфраструктуры, который обеспечивает конституционные гарантии граждан на свободу передвижения и делает возможным свободное перемещение товаров и услуг. Наличием и состоянием сети автомобильных дорог района определяется территориальная целостность и единство экономического пространства.

Сегодняшняя ситуация в дорожной отрасли характеризуется ростом спроса на автомобильные перевозки, увеличением количества автотранспортных средств и одновременно с этим отставанием в развитии дорожной сети, медленным ростом протяженности и пропускной способности автомобильных дорог.

Стремительный рост количества транспортных средств и увеличение объема грузовых и пассажирских перевозок на автомобильном транспорте привели к значительному повышению интенсивности движения, снижению скорости движения, росту транспортных издержек и ухудшению экологической обстановки.

Недостаточный уровень развития дорожной сети приводит к значительным потерям экономики и населения, является одним из наиболее существенных инфраструктурных ограничений темпов социально-экономического развития района.

Состояние и уровень развития автодорог муниципального образования непосредственно влияют на основные экономические показатели, доходы бюджета, уровень занятости населения. Именно поэтому одним из приоритетных направлений всех экономических реформ определено развитие транспортных коммуникаций и в первую очередь автомобильных дорог.

Актуальность разработки Программы обусловлена как социальными, так и экономическими факторами и направлена на повышение эффективности расходов средств бюджета, создание комфортной среды проживания и обеспечение безопасности дорожного движения.

По состоянию на 01.01.2014 года автомобильных дорог общего пользования между населенными пунктами вне границ населенных пунктов в границах муниципального района 82,1 км. В структуре автомобильных дорог дороги с грунтовым покрытием - 81,0 % или 66,54 км и дороги с твердым покрытием - 19,0 % или 15,56 км.

В условиях ограничения объемов финансирования дорожного хозяйства первоочередной задачей остается сохранение автомобильных дорог общего пользования района. Основные усилия в рамках Программы будут сконцентрированы на строительстве подъезда к деревне Савино находящейся на территории муниципального образования сельское поселение Горкинское, на обеспечении нормативного содержания и ремонте автомобильных дорог. Это позволит в значительной степени преодолеть инфраструктурные ограничения экономического роста в период реализации Программы, удовлетворить возрастающий спрос на перевозки автомобильным транспортом.

К 2025 планируется обеспечить 10 % проведение работ по содержанию сети автомобильных дорог общего пользования района.

II. Приоритеты муниципальной политики в сфере реализации муниципальной программы, цели, задачи и показатели (индикаторы) их достижения; основные ожидаемые конечные результаты муниципальной программы, сроки и этапы реализации программы

Настоящая программа является частью государственной социально-экономической политики Российской Федерации. Государственная политика Российской Федерации в сфере дорожного хозяйства определена в Концепции долгосрочного социально-экономического развития Российской Федерации до 2020 года (распоряжение Правительства Российской Федерации от 17 ноября 2008 года № 1662-р), которой установлено, что для достижения цели по созданию условий для повышения конкурентоспособности экономики и качества жизни населения необходимо обеспечить:

- комплексную безопасность и устойчивость функционирования транспортной системы, включая повышение транспортной безопасности и безопасности дорожного движения.

Данные приоритеты детализированы в Транспортной стратегии Российской Федерации на период до 2030 года (распоряжение Правительства Российской Федерации от 22 ноября 2008 г. № 1734-р), а также Стратегии социально-экономического развития Центрального федерального округа на период до 2020 года (распоряжение Правительства Российской Федерации от 6 сентября 2011 года № 1540-р).

С учетом долгосрочных приоритетов государственной политики в сфере дорожного хозяйства определены следующие цели Программы:

- сохранение, совершенствование и развитие автомобильных дорог общего пользования района;

- создание условий для сохранения социальной стабильности, развития экономики, путем удовлетворения спроса и доступности в автомобильных перевозках.

Это должно обеспечить достижение целей в отдельных сферах жизнедеятельности муниципального образования, а именно:

- в экономике - сокращение потерь и упущенной выгоды от бездорожья, увеличение доходов бюджета за счет сокращения эксплуатационных затрат пользователей дорог и воздействия развивающейся дорожной сети на другие отрасли экономики, быстрое получение налогов от вложенных в дороги инвестиций;

- в социальной сфере - повышение жизненного и культурного уровня населения путем удовлетворения спроса на автомобильные перевозки, снижение стоимости товаров и услуг, повышение подвижности населения и высвобождение свободного времени за счет сокращения стоимости автомобильных перевозок и времени пребывания в пути пассажиров, сокращение дорожно-транспортных происшествий и отрицательного воздействия автомобильных дорог на окружающую среду за счет улучшения дорожных условий.

Достижение указанных целей обеспечивается путем решения следующих задач:

- Соединение сельских населенных пунктов с сетью дорог общего пользования федерального и регионального значения;

- Повышение уровня содержания автомобильных дорог общего пользования района, для круглогодичного, бесперебойного и безопасного движения автомобильного транспорта;

- Снижение доли автомобильных дорог общего пользования района, не соответствующих нормативным требованиям.

Целевые показатели (индикаторы) Программы и их значения приведены в таблице 1.

III. Обобщенная характеристика основных мероприятий муниципальной программы и подпрограмм муниципальной программы

Реализация Программы осуществляется в соответствии с постановлением администрации района от 02.10.2013 г. № 1358 «Об утверждении порядка разработки, реализации и оценки эффективности муниципальных программ муниципального образования Киржачский район и методических указаний по разработке и реализации муниципальных программ муниципального образования Киржачский район».

Механизм реализации Программы включает в себя систему комплексных мероприятий.

В рамках Программы будут реализованы мероприятия, направленные на строительство подъезда к деревне Савино, находящейся на территории муниципального образования Горкинское, сохранение, совершенствование и развитие автомобильных дорог общего пользования района.

Порядок финансирования Программы определяются постановлением администрации района.

Основными вопросами, подлежащими контролю в процессе реализации Программы, являются:

- эффективное и целевое использование средств;

- соблюдение законодательства Российской Федерации, нормативно-правовых актов при проведении подрядных торгов, заключении муниципальных контрактов;

- соблюдение финансовой дисциплины при финансировании работ, соблюдение технологий выполняемых работ;

- гарантийные обязательства подрядных организаций по поддержанию требуемого состояния объектов в течение срока гарантии;

- уровень организации и качество выполнения работ по содержанию автомобильных дорог общего пользования в зимний и летний период.

Перечень мероприятий Программы представлен в таблице 2.

В ходе реализации программы мероприятия и объемы их финансирования будут ежегодно корректироваться с учетом возможностей бюджета.

IV. Ресурсное обеспечение муниципальной программы

Финансирование программы осуществляется из областного бюджета и бюджета муниципального района.

Объем финансирования Программы на весь период ее реализации составляет **211 899,18** тыс. рублей, в том числе:

- средства федерального бюджета - **3237,0** тыс. рублей:

2014 г. - 0,0 тыс. руб.

2015 г. - 3 237,0 тыс. руб.

2016 г. - 0,0 тыс. руб.

2017 г. - 0,0 тыс. руб.

2018 г. - 0,0 тыс. руб.

2019 г. - 0,0 тыс. руб.

2020 г. - 0,0 тыс. руб.

2021 г. - 0,0 тыс. руб.

2022 г. - 0,0 тыс. руб.

2023 г. - 0,0 тыс. руб.

2024 г. - 0,0 тыс. руб.

2025 г. - 0,0 тыс. руб.

- средства областного бюджета - **56926,05** тыс. рублей:

2014 г. - 760,0 тыс. руб.

2015 г. - 8 246,0 тыс. руб.

2016 г. - 12 753,0 тыс. руб.

2017 г. - 19 166,79 тыс. руб.

2018 г. - 8 000,26 тыс. руб.

2019 г. - 8 000,0 тыс. руб.

2020 г. - 0,0 тыс. руб.

2021 г. - 0,0 тыс. руб.

2022 г. - 0,0 тыс. руб.

2023 г. - 0,0 тыс. руб.

2024 г. - 0,0 тыс. руб.

2025 г. - 0,0 тыс. руб.

- средства бюджета муниципального района - **151736,13** тыс. рублей:

2014 г. - 51,1 тыс. руб.

2015 г. - 11 179,5 тыс. руб.

2016 г. - 14 360,6 тыс. руб.

2017 г. - 15 282,9 тыс. руб.

2018 г. - 35 268,03 тыс. руб.

2019 г. - 16 747,0 тыс. руб.

2020 г. - 18 446,0 тыс. руб.

2021 г. - 19 395,0 тыс. руб.

2022 г. - 21 006,0 тыс. руб.

2023 г. - 0,0 тыс. руб.

2024 г. - 0,0 тыс. руб.

2025 г. - 0,0 тыс. руб.

Сведения о финансовом обеспечении основных мероприятий Программы по годам ее реализации представлены в таблице 3.

Прогнозная оценка объемов финансового обеспечения реализации программных мероприятий из всех источников финансирования приведена в таблице 4.

V. Прогноз конечных результатов реализации муниципальной программы

Срок реализации настоящей Программы 2014-2025 годы.

- увеличение количества сельских населенных пунктов, обеспеченных постоянной круглогодичной связью с сетью автомобильных дорог общего пользования по дорогам с твердым покрытием, на 1 единицу;

- снизится доля автомобильных дорог общего пользования района, не соответствующих нормативным требованиям;

- улучшится потребительские свойства автомобильных дорог и сооружений на них.

(Продолжение в следующем номере)

ИНФОРМИРУЮТ

Администрация Киржачского района Владимирской области информирует граждан о возможности предоставления в аренду земельных участков из категории земель населенных пунктов, с разрешенным использованием: для индивидуального жилищного строительства:

- площадью 1500 кв. м, расположенного по адресу: Владимирская область, Киржачский район, МО Кипревское (сельское поселение), д. Жердево, ул. Зеленая, д. 11;
- площадью 2500 кв.м, расположенного по адресу: Владимирская область, Киржачский район, МО Кипревское (сельское поселение), д. Трохино, ул. Полевая, д. 71;
- площадью 1300 кв. м, расположенного по адресу: Владимирская область, Киржачский район, МО Першинское (сельское поселение), д. Федоровское, ул. Бобкова, д. 47.

Информируем о праве граждан, заинтересованных в предоставлении указанных земельных участков, в течение 30 дней со дня опубликования настоящего извещения подавать заявления о намерении участвовать в аукционе на право заключения договоров аренды земельных участков.

Прием заявлений в письменной форме осуществляется: вторник, четверг, с 08.00 до 17.00, обед - с 13.00 до 14.00, по адресу: г. Киржач, ул. Серегина, д. 7 (здание администрации), кабинет № 42, телефон 8(49237) 2-35-51.

Со схемами расположения земельных участков на кадастровом плане территории, в соответствии с которыми предстоит образовать земельные участки, можно ознакомиться по адресу: г. Киржач, ул. Серегина, д. 7 (здание администрации), кабинет № 42, вторник, четверг, с 08.00 до 17.00, обед - с 13.00 до 14.00, тел. 8 (49237) 2-35-51. Дата окончания приема заявлений 12.03.2020 г.

Глава администрации

И. Н. БУКАЛОВ.

ПОСТАНОВЛЕНИЯ АДМИНИСТРАЦИИ ГОРОДА КИРЖАЧ

03.02.2020 г.

№ 46

О подготовке проекта планировки и межевания территории вблизи земельного участка, расположенного по адресу: г. Киржач, мкр. Красный Октябрь, ул. Октябрьская, д. 20

Рассмотрев заявление Панкратовой А. А. и в соответствии со ст. 45-46 Градостроительного кодекса Российской Федерации, Федеральным законом от 06.10.2003 г. № 131-ФЗ «Об общих принципах организации местного самоуправления в РФ», постановляю:

1. Разрешить Панкратовой А. А. подготовку проекта планировки и межевания территории вблизи земельного участка, расположенного по адресу: г. Киржач, мкр. Красный Октябрь, ул. Октябрьская, д. 20.
2. Контроль за исполнением настоящего постановления возложить на заместителя главы администрации по вопросам жизнеобеспечения.
3. Настоящее постановление вступает в силу после его официального опубликования (обнародования).

Глава администрации

Н. В. СКОРОСПЕЛОВА.

03.02.2020 г.

№ 49

О подготовке проекта планировки и межевания территории вблизи земельного участка, расположенного по адресу: г. Киржач, мкр. Красный Октябрь, ул. Свердлова, д. 3

Рассмотрев заявление Морозовой Т. Н. и в соответствии со ст. 45-46 Градостроительного кодекса Российской Федерации, Федеральным законом от 06.10.2003 г. № 131-ФЗ «Об общих принципах организации местного самоуправления в РФ», постановляю:

1. Разрешить Морозовой Т. Н. подготовку проекта планировки и межевания территории вблизи земельного участка, расположенного по адресу: г. Киржач, мкр. Красный Октябрь, ул. Свердлова, д. 3.
2. Контроль за исполнением настоящего постановления возложить на заместителя главы администрации по вопросам жизнеобеспечения.
3. Настоящее постановление вступает в силу после его официального опубликования (обнародования).

Глава администрации

Н. В. СКОРОСПЕЛОВА.

РЕШЕНИЯ

СОВЕТА НАРОДНЫХ ДЕПУТАТОВ МУНИЦИПАЛЬНОГО ОБРАЗОВАНИЯ СЕЛЬСКОЕ ПОСЕЛЕНИЕ ФИЛИППОВСКОЕ

29 января 2020 года

№ 1/2

О внесении изменений в решение Совета народных депутатов муниципального образования Филипповское Киржачского района на 2020 год и плановый период 2021 и 2022 годов

Филипповское Киржачского района от 17.12.2019 г. № 6/22 «О бюджете муниципального образования Филипповское Киржачского района на 2020 год и плановый период 2021 и 2022 годов»

Рассмотрев предложение администрации муниципального образования Филипповское Киржачского района о внесении изменений в решение Совета народных депутатов муниципального образования Филипповское Киржачского района от 17.12.2019 г. № 6/22 «О бюджете муниципального образования Филипповское Киржачского района на 2020 год и плановый период 2021 и 2022 годов», Совет народных депутатов муниципального образования Филипповское Киржачского района решил:

1. Внести в решение Совета народных депутатов муниципального образования Филипповское Киржачского района от 17.12.2019 г. № 6/22 «О бюджете муниципального образования Филипповское Киржачского района на 2020 год и плановый период 2021 и 2022 годов» следующие изменения:

1.1. В приложение № 5 «Ведомственная структура расходов бюджета муниципального образования Филипповское Киржачского района на 2020 год», приложение № 7 «Распределение бюджетных ассигнований по целевым статьям (муниципальным программам и не программным направлениям деятельности) группам видов расходов, разделам, подразделам классификации расходов бюджета муниципального образования Филипповское Киржачского района на 2020 год» внести изменения, согласно приложений № 1 и № 2 к настоящему решению.

2. Решение вступает в силу с момента его принятия и подлежит официальному опубликованию в газете «Красное знамя».

Глава муниципального образования

Филипповское Киржачского района

Н. Н. ВАСИЛЬЕВА.

Приложение № 1

Ведомственная структура расходов бюджета
муниципального образования Филипповское Киржачского района на 2020 год

тыс. рубли

Наименование	Вед.	Рз.	ПР.	ЦСР	ВР	Сумма
ИТОГО:						0,00
Администрация муниципального образования Филипповское Киржачского района	903	00				0,00
ОБЩЕГОСУДАРСТВЕННЫЕ ВОПРОСЫ	903	01				+ 500,00
Другие общегосударственные вопросы	903	01	13			+ 500,00
Не программные расходы иных органов местного самоуправления исполнительной власти	903	01	13	99		+ 500,00
Иные не программные расходы	903	01	13	999		+ 500,00
Расходы на обеспечение функций органов местного самоуправления в рамках непрограммных расходов органов исполнительной власти (Иные бюджетные ассигнования)	903	01	13	999 0000190	800	+ 500,00
НАЦИОНАЛЬНАЯ ЭКОНОМИКА	903	04				- 500,00
Дорожное хозяйство (дорожные фонды)	903	04	09			- 500,00
Не программные расходы иных органов местного самоуправления исполнительной власти	903	04	09	99		- 500,00
Иные не программные расходы	903	04	09	999		- 500,00
Содержание и текущий ремонт автомобильных дорог общего пользования населенных пунктов за счет собственных средств (Закупка товаров, работ и услуг для государственных (муниципальных) нужд)	903	04	09	999 0020200	200	- 500,00

Приложение № 2

Распределение бюджетных ассигнований по целевым статьям (муниципальным программам и непрограммным направлениям деятельности) группам видов расходов, разделам, подразделам классификации расходов бюджета муниципального образования Филипповское Киржачского района на 2020 год

тыс. рубли

Наименование	ЦСР	ВР	Рз.	ПР.	Сумма
ИТОГО:					0,00
Не программные расходы иных органов местного самоуправления исполнительной власти	99				0,00
Иные не программные расходы	999				0,00
Расходы на обеспечение функций органов местного самоуправления в рамках непрограммных расходов органов исполнительной власти (Иные бюджетные ассигнования)	999 0000190	800	01	13	+ 500,00
Содержание и текущий ремонт автомобильных дорог общего пользования населенных пунктов за счет собственных средств (Закупка товаров, работ и услуг для государственных (муниципальных) нужд)	999 0020200	200	04	09	- 500,00

29 января 2020 года

№ 1/1

О внесении изменений в решение Совета народных депутатов муниципального образования сельское поселение Филипповское от 2 декабря 2016 года № 15/37 «Об установлении земельного налога на территории муниципального образования сельское поселение Филипповское Киржачского района Владимирской области»

В соответствии с пунктом 4 статьи 5, абзацем 2 пункта 2 статьи 387 Налогового кодекса Российской Федерации, Федеральным законом от 6 октября 2003 г. № 131-ФЗ «Об общих принципах организации местного самоуправления в Российской Федерации», Совет народных депутатов муниципального образования Филипповское Киржачского района решил:

1. Внести в пункт 5 решения Совета народных депутатов муниципального образования сельское поселение Филипповское от 02.12.2016 г. № 15/37 «Об установлении земельного налога на территории муниципального образования сельское поселение Филипповское Киржачского района Владимирской области» следующие изменения:

Абзац второй, после слов «Освобождаются от налогообложения», дополнить подпунктом следующего содержания:

- «- организации в отношении земельных участков, занятых гражданскими захоронениями».
- Настоящее решение вступает в силу со дня официального опубликования в районной газете «Красное знамя».
- Настоящее решение распространяется на правоотношения, возникшие с 1 января 2019 года.

Глава муниципального образования

Филипповское Киржачского района

Н. Н. ВАСИЛЬЕВА.

ИНФОРМИРУЮТ

Организатор аукциона - комитет по управлению муниципальным имуществом администрации Киржачского района Владимирской области - проводит аукцион на право заключения договора аренды следующего имущества:

ЛОТ	
Адрес местонахождения организатора аукциона	601010, Владимирская область, город Киржач, ул. Серегина, д.7 Контактный телефон: 8-(498237)-2-31-47
Реквизиты решения о проведении аукциона	Постановление администрации Киржачского района от 17.01.2020 № 33
Местоположение земельного участка	Владимирская обл., Киржачский район, МО Кипревское (сельское поселение), вблизи СНТ «Ефремово»
Основные характеристики	Площадь: 19533 кв.м. Кадастровый номер: 33:02:020830:1917 Разрешенное использование: для сельскохозяйственного производства, объекты транспортной инфраструктуры Категория земель: земли сельскохозяйственного назначения
Сведения о правах	Неразграниченная
Сведения об ограничении прав	Не зарегистрированы
Начальная цена предмета аукциона	12000,00 руб.
Задаток	1200,00 руб.
Шаг аукциона	360,00 руб.
Срок аренды (в случае проведения аукциона на право заключения договора аренды земельного участка)	49 лет
Порядок и место приема заявки	Заявки на участие в аукционе принимаются в Комитете по управлению муниципальным имуществом (Владимирская область, город Киржач, ул. Серегина, д.7, кабинет № 45 (здание администрации) ежедневно, кроме субботы и воскресенья с 08.00 часов до 17.00 часов (перерыв с 13.00 часов до 14.00 часов)
Форма подачи заявок	Открытая
Дата и время начала приема заявок	12.02.2020 с 08.00
Дата и время окончания приема заявок	16.03.2020 до 13.00
Дата и время рассмотрения заявок на участие в аукционе	Участники аукциона определяются решением организатора аукциона 18.03.2020 в комитете по управлению муниципальным имуществом администрации Киржачского района
Дата и время проведения аукциона	20.03.2020 в 10.00
Срок и порядок внесения задатка, реквизиты счета для перечисления задатка	Задаток вносится на счет комитета по управлению муниципальным имуществом администрации Киржачского района не позднее срока окончания приема заявок л/с 05283006580 БИК 041708001 ИНН 3316420053 КПП 331601001 р/с 40302810600083000106 КБК 76611402053050000440 ОКТМО 17630101 Отделение г. Владимир Моментом поступления задатка является дата зачисления денежных средств на расчетный счет Комитета по управлению муниципальным имуществом администрации Киржачского района Владимирской области.

(Продолжение на 8-й стр.)

(Продолжение. Начало на 7-й стр.)

	Претенденты допускаются к участию в аукционе только после поступления суммы задатка на счет Комитета по управлению муниципальным имуществом администрации Киржачского района. При этом на счет организатора аукциона должна поступить сумма задатка в полном объеме без учета банковского сбора. Оплата банковского сбора производится заявителем. Документом, подтверждающим поступление задатка на счет продавца, является выписка со счета продавца.
Срок и порядок возвращения задатка	Возврат задатка производится в течении трех рабочих дней со дня подписания протокола о результатах аукциона, за исключением победителя аукциона
Перечень документов, представляемых для участия в торгах	- заявка на участие в аукционе по установленной в извещении о проведении аукциона форме с указанием банковских реквизитов счета для возврата задатка в 2-х экземплярах; - копии документов, удостоверяющих личность заявителя (для граждан) - надлежащим образом заверенный перевод на русский язык документов о государственной регистрации юридического лица в соответствии с законодательством иностранного государства в случае, если заявителем является иностранное юридическое лицо - документы, подтверждающие внесение задатка

Условия заключения договора аренды, характеристика лота, порядок проведения торгов, определения победителей, условия типового договора аренды, форма и порядок подачи заявки, внесения и возврата задатка размещены на официальном сайте Российской Федерации в сети Интернет (www.torgi.gov.ru). С иной информацией, приемом заявок с прилагаемыми к ним документами можно ознакомиться в Комитете по управлению муниципальным имуществом администрации Киржачского района в рабочие дни, с 08.00 до 17.00 (перерыв на обед с 13.00 до 14.00) по адресу: г. Киржач, ул. Серегина, д. 7 (здание администрации), кабинет № 45, телефон 8 (49237) 2-31-47.

ИНФОРМИРУЮТ

Организатор аукциона - комитет по управлению муниципальным имуществом администрации Киржачского района Владимирской области - проводит аукцион на право заключения договора аренды следующего имущества:

ЛОТ	
Адрес местонахождения организатора аукциона	601010, Владимирская область, город Киржач, ул. Серегина, д.7 Контактный телефон: 8-(498237)-2-31-47
Реквизиты решения о проведении аукциона	Постановление администрации Киржачского района от 28.01.2020 № 75
Местоположение земельного участка	Владимирская обл., Киржачский район, МО Горкинское (сельское поселение), д. Василево
Основные характеристики	Площадь: 42523 кв.м. Кадастровый номер: 33:02:021122:446 Разрешенное использование: пчеловодство Категория земель: населенных пунктов
Сведения о правах	Неразграниченная
Сведения об ограничении прав	Не зарегистрированы
Начальная цена предмета аукциона	21460,00 руб.
Задаток	2146,00 руб.
Шаг аукциона	643,80 руб.
Срок аренды (в случае проведения аукциона на право заключения договора аренды земельного участка)	49 лет
Порядок и место приема заявки	Заявки на участие в аукционе принимаются в Комитете по управлению муниципальным имуществом (Владимирская область, город Киржач, ул. Серегина, д.7, кабинет № 45 (здание администрации) ежедневно, кроме субботы и воскресенья с 08.00 часов до 17.00 часов (перерыв с 13.00 часов до 14.00 часов)
Форма подачи заявок	Открытая
Дата и время начала приема заявок	12.02.2020 с 08.00
Дата и время окончания приема заявок	16.03.2020 до 13.00
Дата и время рассмотрения заявок на участие в аукционе	Участники аукциона определяются решением организатора аукциона 18.03.2020 в комитете по управлению муниципальным имуществом администрации Киржачского района
Дата и время проведения аукциона	20.03.2020 в 10.30
Срок и порядок внесения задатка, реквизиты счета для перечисления задатка	Задаток вносится на счет комитета по управлению муниципальным имуществом администрации Киржачского района не позднее срока окончания приема заявок л/с 05283006580 БИК 041708001 ИНН 3316420053 КПП 331601001 р/с 40302810600083000106 КБК 76611402053050000440 ОКТМО 17630101 Отделение г. Владимир Моментом поступления задатка является дата зачисления денежных средств на расчетный счет Комитета по управлению муниципальным имуществом администрации Киржачского района Владимирской области. Претенденты допускаются к участию в аукционе только после поступления суммы задатка на счет Комитета по управлению муниципальным имуществом администрации Киржачского района. При этом на счет организатора аукциона должна поступить сумма задатка в полном объеме без учета банковского сбора. Оплата банковского сбора производится заявителем. Документом, подтверждающим поступление задатка на счет продавца, является выписка со счета продавца.
Срок и порядок возвращения задатка	Возврат задатка производится в течении трех рабочих дней со дня подписания протокола о результатах аукциона, за исключением победителя аукциона

Перечень документов, представляемых для участия в торгах	- заявка на участие в аукционе по установленной в извещении о проведении аукциона форме с указанием банковских реквизитов счета для возврата задатка в 2-х экземплярах; - копии документов, удостоверяющих личность заявителя (для граждан) - надлежащим образом заверенный перевод на русский язык документов о государственной регистрации юридического лица в соответствии с законодательством иностранного государства в случае, если заявителем является иностранное юридическое лицо - документы, подтверждающие внесение задатка
--	--

Условия заключения договора аренды, характеристика лота, порядок проведения торгов, определения победителей, условия типового договора аренды, форма и порядок подачи заявки, внесения и возврата задатка размещены на официальном сайте Российской Федерации в сети Интернет (www.torgi.gov.ru). С иной информацией, приемом заявок с прилагаемыми к ним документами можно ознакомиться в Комитете по управлению муниципальным имуществом администрации Киржачского района в рабочие дни, с 08.00 до 17.00 (перерыв на обед с 13.00 до 14.00) по адресу: г. Киржач, ул. Серегина, д. 7 (здание администрации), кабинет № 45, телефон 8 (49237) 2-31-47.

ПОСТАНОВЛЕНИЕ АДМИНИСТРАЦИИ КИРЖАЧСКОГО РАЙОНА

30.01.2020 г.

№ 86

О подготовке проекта планировки и межевания территории вблизи земельного участка, расположенного по адресу: Владимирская обл., Киржачский р-н, д. Корытово, ул. Центральная, дом 2-б

Рассмотрев обращение Евдокимова А.И. и представленные материалы, в соответствии со ст.ст.45-46 Градостроительного кодекса Российской Федерации, Федеральным законом от 06.10.2003 г. № 131-ФЗ «Об общих принципах организации местного самоуправления в Российской Федерации», постановлением главы администрации Киржачского района Владимирской области от 24.09.2015 г. № 849 «О порядке подготовки и утверждения документации по планировке территорий муниципальных образований Киржачский район», постановляю:

1. Разрешить Евдокимову А.И. подготовку проекта планировки и межевания территории вблизи земельного участка, расположенного по адресу: Владимирская обл., Киржачский р-н, д. Корытово, ул. Центральная, дом 2-б.
2. Контроль за исполнением настоящего постановления возложить на первого заместителя главы администрации района.
3. Настоящее постановление вступает в силу после официального опубликования в газете «Красное знамя».

Глава администрации

И. Н. БУКАЛОВ

РЕШЕНИЕ СОВЕТА НАРОДНЫХ ДЕПУТАТОВ КИРЖАЧСКОГО РАЙОНА

28.01.2020 г.

№ 7/62

О внесении изменений в Генеральный план муниципального образования Горкинское Киржачского района Владимирской области

Рассмотрев представление главы администрации района, протоколы публичных слушаний и заключения о результатах публичных слушаний по вопросу утверждения проекта внесения изменений в Генеральный план муниципального образования Горкинское Киржачского района Владимирской области, в соответствии со ст. ст. 24, 25 Градостроительного кодекса Российской Федерации, п. 20 ч. 1, ч. 3, ч. 4 ст. 14 Федерального закона от 06.10.2003 г. № 131-ФЗ «Об общих принципах организации местного самоуправления в Российской Федерации», руководствуясь решением Совета народных депутатов Киржачского района Владимирской области от 31.07.2018 г. № 47/314 «Об утверждении Порядка организации и проведения общественных обсуждений, публичных слушаний по вопросам градостроительной деятельности на территории сельских поселений Киржачского района», Совет народных депутатов Киржачского района Владимирской области решил:

1. Внести изменения в Генеральный план муниципального образования Горкинское Киржачского района Владимирской области, согласно приложению.
2. Контроль за исполнением решения возложить на комитет по бюджету, собственности, экономической и налоговой политике.
3. Решение вступает в силу после опубликования в газете «Красное знамя» и подлежит размещению на официальном сайте администрации Киржачского района Владимирской области.
4. Рекомендовать органам местного самоуправления муниципального образования Горкинское Киржачского района Владимирской области разместить настоящие изменения в Генеральный план муниципального образования Горкинское Киржачского района Владимирской области на официальном сайте муниципального образования.

Глава Киржачского района

А. Н. ЛУКИН.

Российская Федерация
Киржачский район Владимирская область
Проектная организация
ООО «Конструктор»
Генеральный план муниципального образования
сельское поселение Горкинское Киржачского района Владимирской области.

ПОЯСНИТЕЛЬНАЯ ЗАПИСКА

КИРЖАЧ
Российская Федерация
Владимирская область Киржачский район
Проектная организация
ООО «Конструктор»
Генеральный план муниципального образования
сельское поселение Горкинское Киржачского района Владимирской области.
Материалы по обоснованию предложений и положений о территориальном планировании
Пояснительная записка
Заказчик: Муниципальное образование сельское поселение Горкинское
КИРЖАЧ
Состав работы

Генеральный план муниципального образования сельское поселение Горкинское Киржачского района Владимирской области.

А. Текстовый материал.
Книга 1 - Материалы по обоснованию предложений и положений о территориальном планировании (Пояснительная записка).

Б. Графический материал
1. Схема размещения Горкинского муниципального образования в системе Киржачского района.
2. Схема использования территории (опорный план).
3. Генплан. Основной чертёж.
4. Схема магистралей и транспортной инфраструктуры.
5. Схема энергоснабжения.
6. Схема водоснабжения и водоотведения.
7. Схема планировочных ограничений.
8. Схема рисков возникновения ЧС природного и техногенного характера и мероприятий по их ликвидации.
9. Схема размещения объектов культурного наследия.
10. Предложения по территориальному планированию (проектный план).
Состав пояснительной записки.

Введение.
1. Цели и задачи разработки.
2. Общие сведения о Муниципальном образовании Горкинское и историческая справка.
3. Характеристика памятников истории и культуры, их классификация, сохранность и использование.
4. Ресурсный анализ и градостроительный потенциал территории МО Горкинское.

Население.
Народное хозяйство.
Природные условия и ресурсы.
Природный потенциал.
Планировочная организация территории.
5. Территориальная организация расселения.
6. Транспорт и дорожная сеть.
7. Комплексная оценка территории.
8. Жилищный фонд.
9. Охрана окружающей среды.
9.1. Охрана лесов.
9.2. Охрана окружающей среды.
9.3. Предложения по санитарной очистке территории
9.4. Формирование природно-экологического каркаса.
10. Инженерная инфраструктура.
11. Организация системы культурно- бытового обслуживания.
12. Прогноз социально-экономического развития Горкинского муниципального образования на 2010 год.
13. Расчет перспективной численности населения.

(Продолжение на 9-й стр.)

(Продолжение. Начало на 8-й стр.)

14. Направления комплексного развития территории МО сельское поселение Горкинское.
15. Обоснование предложений по территориальному планированию МО сельское поселение Горкинское. Тенденции и приоритеты экономического развития Горкинского муниципального образования.
16. Положение о территориальном планировании. Цели и задачи территориального планирования в генплане Горкинского муниципального образования.
17. Перечень мероприятий по территориальному планированию. Проектируемая территориально-планировочная организация муниципального образования Горкинского.
- 17.1. Функциональное зонирование территории.
- 17.2. Жилая зона.
- 17.3. Общественно-деловая зона.
- 17.4. Размещение учреждений обслуживания.
- 17.5. Зона рекреационного назначения.
- 17.6. Зона специального назначения.
- 17.7. Зона сельскохозяйственного использования.
18. Основные технико-экономические показатели генерального плана муниципального образования сельское поселение Горкинское.
19. Сводный баланс земель при территориальном планировании муниципального образования сельское поселение Горкинское.
- Приложение 1.
- Приложение 2.
- Оглавление.**
- Введение.
1. Цели и задачи разработки.
2. Общие сведения о Муниципальном образовании Горкинское и историческая справка.
3. Характеристика памятников истории и культуры, их классификация, сохранность и использование.
4. Ресурсный анализ и градостроительный потенциал территории МО Горкинское.
- 4.1. Население.
- 4.2. Народное хозяйство.
- 4.3. Природные условия и ресурсы.
- 4.4. Природный потенциал.
- 4.5. Планировочная организация территории.
5. Территориальная организация расселения.
6. Транспорт и дорожная сеть.
7. Комплексная оценка территории.
8. Жилищный фонд.
9. Охрана окружающей среды.
- 9.1. Охрана лесов.
- 9.2. Охрана окружающей среды.
- 9.3. Предложения по санитарной очистке территории.
- 9.4. Формирование природно-экологического каркаса.
10. Инженерная инфраструктура.
11. Организация систем культурно- бытового обслуживания.
12. Прогноз социально-экономического развития Горкинского муниципального образования на 2010 год.
13. Направления комплексного развития территории МО сельское поселение Горкинское.
14. Обоснование предложений по территориальному планированию МО сельское поселение Горкинское. Тенденции и приоритеты экономического развития Горкинского муниципального образования.
15. Положение о территориальном планировании. Цели и задачи территориального планирования в генплане Горкинского муниципального образования.
16. Перечень мероприятий по территориальному планированию. Проектируемая территориально-планировочная организация муниципального образования Горкинского.
- 16.1. Функциональное зонирование территории.
- 16.2. Жилая зона.
- 16.3. Общественно-деловая зона.
- 16.4. Размещение учреждений обслуживания.
- 16.5. Зона рекреационного назначения.
- 16.6. Зона специального назначения.
- 16.7. Зона сельскохозяйственного использования.
17. Основные технико-экономические показатели генерального плана муниципального образования сельское поселение Горкинское.
18. Сводный баланс земель при территориальном планировании муниципального образования сельское поселение Горкинское.
- Приложение 1.
- Приложение 2.
- Введение.**

Основополагающим документом для разработки генерального плана муниципального образования сельское поселение Горкинского Киржачского района Владимирской области является схема территориального планирования района.

Схема территориального планирования Киржачского муниципального района - основной документ территориального планирования на территории района - целью которого является установление параметров и стратегии перспективного развития района на 15-20 лет.

Решения, которые принимаются в Схеме территориального планирования адресуются не только органам власти, а и другим субъектам градостроительного развития - предприятиям, общественным организациям, различным рыночным структурам.

Актуальность проекта обусловлена:

- необходимостью обеспечения согласованного развития муниципального образования в структуре района в соответствии с основными направлениями устойчивого градостроительного развития области;

- развитием муниципального образования в новых социально-экономических условиях, обусловленных изменениями в административно-территориальном устройстве муниципального образования, демографической и экологической ситуациями, интенсификацией развития инженерно- транспортной инфраструктуры, необходимостью сохранения исторического наследия и т. д.

В связи с ограниченностью бюджетных средств, выделяемых на разработку документов территориального планирования, разработка Схемы территориального планирования Киржачского района разбита на несколько самостоятельных этапов с техническими заданиями соответствующих этапов.

Документ проекта генерального плана муниципального образования сельское поселение Горкинское Киржачского района Владимирской области разработан по заказу муниципального образования сельского поселения Горкинского.

В работе использованы материалы:

1) Кондиционную топографическую основу масштаба 1: 10 000, отражающую сегодняшнюю ситуацию. А также в электронном виде, в формате MapInfo.

2) Данные по современному использованию территории.

3) Структуры землепользования.

4) Информация о санитарно-гигиеническом состоянии территории.

5) Статистические материалы (статосборники) о современном социально-экономическом положении муниципального образования по основным направлениям: население, экономика, жилой фонд, социальная сфера, земельные ресурсы, финансовые ресурсы и их использование, инженерно-транспортная инфраструктура, строительство, охрана окружающей среды, бюджет, инвестиции.

6) Законодательно-правовая база (Концепция социально-экономического развития Владимирской области до 2010 года. Устав муниципального образования сельское поселение Горкинское Киржачского района Владимирской области, местные нормативно-правовые акты в области градостроительства и природопользования)

7) Программы социально-экономического развития района на перспективу.

8) Дежурный ситуационный план муниципального образования сельское поселение Горкинское Киржачского района Владимирской области с названием улиц и номерами домов.

1. Цели и задачи разработки.

Определение долгосрочной стратегии и этапов градостроительного планирования развития территории населенных пунктов муниципального образования сельское поселение Горкинского Киржачского района Владимирской области и условий формирования среды жизнедеятельности на основе комплексной оценки состояния ресурсного потенциала территории и рационального природопользования. Выбор оптимального решения архитектурно-планировочной организации и функционального зонирования территории поселений муниципального образования сельское поселение Горкинского Киржачского района Владимирской области.

Объем и требования к содержанию работ.

1.1. Выполнить положения о территориальном планировании, содержащиеся в генеральном плане муниципального образования сельское поселение Горкинского Киржачского района Владимирской области. Положения включают в себя: - цели и задачи планирования; - перечень мероприятий по территориальному планированию и последовательности их выполнения.

1.2. Выполнить корректировку карт (схем), содержащихся в генеральном плане на бумажном носителе и отобразить на них:

- границы населенных пунктов муниципального образования сельское поселение Горкинского Киржачского района Владимирской области;

- границы земель с/х назначения, границы земель лесного фонда, границы земель водного фонда, границы земель особо охраняемых природных территорий федерального и регионального значения (Владимирской области);

- существующие и планируемые границы земель промышленности, энергетики, транспорта, связи;

- границы функциональных зон с отображением параметров планируемого развития таких зон;

- границы территорий объектов культурного наследия;

- границы зон с особыми условиями использования территорий;

- границы земельных участков, которые предоставлены для размещения объектов капитального строительства федерального, регионального (областного) или местного значения, либо на которых размещены объекты капитального строительства, находящиеся в государственной или муниципальной собственности, а также границы зон планируемого размещения объектов капитального строительства федерального, регионального или местного значения;

- границы зон инженерной и транспортной инфраструктуры.

1.3. В целях утверждения генерального плана осуществить подготовку соответствующих материалов по обоснованию проекта генерального плана в текстовой форме и в виде карт (схем).

1.4. Материалы по обоснованию проекта генерального плана в текстовой форме должны включать в себя:

- анализ состояния территории населенных пунктов муниципального образования сельское поселение Горкинского Киржачского района Владимирской области, проблем и направлений его комплексного развития

- обоснование вариантов решения задач территориального планирования;

- перечень мероприятий по территориальному планированию;

- обоснование предложений по территориальному планированию, этапы их реализации ;

В настоящей работе проведена оценка территории для определения границ на основе комплексного анализа с выявлением факторов, влияющих на градостроительное и хозяйственное освоение, сохранение и рациональное использование территорий особого режима хозяйственной деятельности, организации системы расселения, границ и наименований основных землепользований.

Границы населенных пунктов муниципального образования устанавливались и изменялись в соответствии со следующими требованиями:

- территорию поселения составляют исторически сложившиеся земли населенных пунктов, прилегающие к ним земли общего пользования, территории традиционного природопользования населения соответствующего поселения, рекреационные земли, земли для развития поселения;

- в состав территории населенных пунктов входят земли независимо от форм собственности и целевого назначения;

- границы населенных пунктов устанавливаются с учетом пешеходной доступности до его административного центра и обратно в течение рабочего дня для жителей всех населенных пунктов, входящих в его состав;

- территория населенного пункта должна полностью входить в состав территории поселения;

- территория поселения не может входить в состав территории другого поселения.

Анализ всех факторов, влияющих на развитие района, в сочетании с современными требованиями Градостроительного кодекса РФ, закона «Об общих принципах организации местного самоуправления в РФ» позволили в настоящей работе уточнить и откорректировать границы муниципальных образований с выбором рациональной планировочной структуры и функциональной организации территории, обеспечивающих оптимальные условия для комплексного развития территориального управления, производительных сил, сохранения и улучшения природной среды.

В настоящей работе проведен анализ природных условий, сложившейся структуры народного хозяйства, сформировавшейся системы расселения и современного состояния населенных пунктов.

Данная работа является базой для взаимоувязанного решения вопросов территориального планирования, организации зон отдыха, развития и организации систем обслуживания и т. д.

2. Общие сведения о Муниципальном образовании Горкинское и историческая справка.

Муниципальное образование сельское поселение Горкинское расположено в северо-западной части Киржачского района, на землях колхоза «Калинина», колхоза «Коммунар», КТ «Агрофирма Тимушев и К», Киржачского, Кипревского, Северного (урочища Калинина, Коммунар и Агрофирма «Тимушев и К») участков лесничеств, Киржачского лесничества, включает территории Горкинского и Илькинского бывших сельских округов.

Оценка территории показывает:

- муниципальное образование Горкинское занимает 14,6 % (16998,1 га) площади Киржачского района.

- территорию поселения составляют исторически сложившиеся земли населенных пунктов, прилегающие к ним земли общего пользования, территории традиционного природопользования населения, рекреационные земли, земли для развития поселения.

- населенные пункты, расположенные на территории поселения, попадают в зону пешеходной доступности до центра п.Горка и обратно в течение рабочего дня с учетом имеющейся дорожной сети при скорости пешехода 4 км/час.

Таким образом, в границы муниципального образования вошли территории бывших сельских округов: Горкинское (все, кроме частично 13,81 кварталов Киржачского участка лесничества, Киржачского лесничества, входящие в состав уточненной границы муниципального образования город Киржач, и относящиеся к категории зажиточности - лесопарковая зона. 79, 80, 81 кварталов Киржачского участка лесничества, Киржачского лесничества, входящие в состав уточненной границы муниципального образования Горкинское сельское поселение, и относящиеся к категории зажиточности лесопарковая зона и зеленая зона.

Современную систему расселения на территории поселения формируют исторически сложившиеся земли 2 поселков, 1 села, 1 станции и 20 деревень, прилегающие к ним земли общего пользования, рекреационные земли, земли для развития поселения.

Транспортными планировочными осями поселения являются железная дорога Александров-Орехово-Зуево, главная транспортная планировочная ось района, дорога регионального значения а/д Киржач - Александров, второстепенная транспортная планировочная ось района и дороги межмуниципального значения а/д Илькино-Савино-Слободка, а/д Ельцы-Василево-Горка, а/д Ельцы-Наумово, а/д Слободка-Бардово выполняющая внутрипоселенческие функции.

Основная часть населенных пунктов сконцентрирована в западной части поселения, то есть в зоне влияния п. Горка, удаленность всех населенных пунктов поселения составляет от 0,5 до 9,5 км.

Населенные пункты поселения имеют значительные различия как по численности проживающего в них населения, так и по народнохозяйственной специализации, уровню производственного и социально-культурного потенциала. Расстояние между населенными пунктами составляет от 0,5 до 4 км.

Располагая высоким социально-культурным потенциалом поселок Горка, выполняет функции центра поселения, так как может предоставить населению широкий комплекс услуг по выбору мест приложения труда, стандартных видов эпизодического обслуживания.

В поселке Горка сконцентрирован значительный промышленный потенциал, в результате чего он интенсивно воздействует на прилегающие территории, используя трудовые ресурсы близлежащих населенных мест. На территории МО расположены предприятия ОАО «Свобода» (22 чел.), ООО «Квант» (нет данных чел.), ООО «Капитал» (50 чел.), ООО «Тмикс» (25 чел.), ООО «Импульс» (20 чел.), ЧП «Беджания» (10 чел.), ИП «Матвеева» (3 чел.) и т. д. Таким образом, поселок Горка является главным опорным, организующим центром расселения данного поселения, располагающим развитым экономическим и социально-культурным потенциалом.

Все населенные пункты поселения находятся в зоне пешеходной доступности до центра п. Горка и обратно в течение рабочего дня.

В настоящее время в п. Горка проживает 2418 чел. (или 45,2 %) и расположенных от него в 1-3 километровой доступности населенных пунктах с севера - ст. Бельково 44 чел., д. Бельково 33 чел., д. Климово 52 чел., д. Рязанки 36 чел., с запада - с. Семеновское 7 чел., д. Перегудово 7 чел., с юга - д. Карпово 22 чел., д. Василево 47 чел., д. Курбатово 14 чел., д. Дубровка 25 чел., т. е. суммированная численность населения сложившейся агломерации составляет 287 человек или 55,7 % от общей численности населения поселения.

Население муниципального образования Горкинского сельское поселение по данным анкетного обследования составляет 2418 человек, в том числе в 1 населенном пункте с численностью более 1000 чел. - 1052 человек или 43,5 %, в 2 населенных пунктах с численностью более 300 человек - 558 человек или 23,1 % и 297 чел. - 12,2 %, в одном населенном пункте с численностью более 100 человек - 151 человека или 6,2 %, в 17 населенных пунктах с численностью менее 100 человек - 360 человек или 14,9 %.

В 3 населенных пунктах поселения постоянно населения нет (Красилово, Артемьево, Старково).

В таблице 1 приводится динамика численности населения поселения за период 1959- 2015 гг.

Процесс сокращения численности сельского населения сказывается на формировании сети населенных мест, обуславливая самопроизвольную ликвидацию мельчайших и разукрупнение большинства населенных пунктов, как правило, независимо от их величины.

На протяжении 25 прошедших лет один населенный пункт имеет численность более 1000 чел.- это поселок Горка (несельскохозяйственный населенный пункт), более 100 человек - д. Илькино (центральная усадьба СПК «Коммунар»), д. Ельцы (центральная усадьба колхоза «Калинина»), д. Савино (бывшая бригада ГПК «Коммунар»).

Принимая во внимание, что населенные пункты с численностью до 100 чел. в силу своих демографических особенностей (дети составляют до 6,9 %) не могут расти за счет воспроизводства населения, то следует в перспективе ожидать их дальнейшего разукрупнения, а в следствии и ликвидации. Учитывая, что таких населенных пунктов (до 100 чел.) в поселении 80,9 %, необходимо проведение политики, направленной на поддержание этих населенных пунктов и обеспечения их жителям необходимых условий проживания.

Удельный показатель плотности населенных пунктов в поселении составляет 1,5 населенных пункта на 10 кв. км территории, что выше районного показателя, составляющего 0,98 населенных пункта на 10 кв. км территории.

Основные производственные объекты поселения, кроме пос. Горка, размещены в населенных пунктах: д. Ельцы - колхоза «Калинина» (25 чел.), д. Перегудово - ООО «Мировит» (8 чел.), д. Дубровка - ф/хоз. «Шерна» (20 чел.), д. Василево - пилорама (20 чел.), д. Илькино - колхоза «Коммунар» (15 чел.), ЧП «Вазганова» (15 чел.), ООО «РусБэг» (25 чел.), д. Ивашево - КСП «ПОЛАН» (конно-спортивный клуб 8 чел.), д. Лисицыно-Агрофирма «Тимушев и К» (20 чел.)

Анализ позволил выявить следующие:

- большинство населенных пунктов теряет свое население независимо от их местоположения на территории, отношения к транспортным магистралям и городу;

- сеть населенных пунктов поселения имеет особенность - населенные пункты различного профиля образуют агломерации: Горка- Семеновское, Савино- Ивашево, Рязанки- Климово- Бельково, Карпово- Василево, Ельцы-Наумово;

- населенные пункты с численностью до 50 чел. составляют более половины всех населенных пунктов поселения, все они (за исключением деревень Карпово и Лисицыно) являются убывающими, в перспективе они либо исчезают, либо превращаются в «дачные поселки» без постоянного населения (как Красилово, Артемьево, Старково), либо становятся населенными пунктами с количеством дачных хозяйств превышающих хозяйства с постоянным населением;

- в населенных пунктах этой категории производственные объекты есть только в деревнях Василево, Дубровка, Перегудово, Ивашево, Лисицыно;

- в 50 % населенных пунктов этой категории трудоспособное население составляет малую долю (не более 6 человек), не способную обеспечить даже минимальный объем производства, в 6,2 % населенных пунктов-трудоспособного населения нет и лишь в 43,8 % населенных пунктов- трудоспособное население составляет от 10 до 20 человек;

- вся производственная база размещена в 9 населенных пунктах, а объекты производственной базы с численностью более 30 чел. лишь в поселке Горка;

- населенные пункты, имея трудоспособное население более 20 человек, либо вообще не имеют производственных объектов, либо имеют производство, которое возможно обеспечить значительно меньшим количеством работающих. Такое положение вызывает необоснованные трудовые поездки, а в следствии и миграцию населения.

Возрастная структура поселения в сравнении с районной отличается более высоким удельным весом населения в трудоспособном возрасте, группы детского возраста и более низким удельным весом группы в нетрудоспособном возрасте.

Ликвидация различий в обслуживании населения в городской и сельской местности- цель культурно- бытового обслуживания населения.

В поселении 87,8 % населения проживает в центрах повседневого обслуживания и населенных пунктах, удаленных на 2 км, то есть находящихся в благоприятной пешеходной доступности, 12,2 % в заселенных пунктах, не имеющих объектов культурно- бытового обслуживания.

К недостаткам сложившейся системы культурно- бытового обслуживания относятся:

- неудовлетворительное техническое состояние части объектов;

- отставание отдельных видов культурно-бытового обслуживания от градостроительных нормативов.

В таблице 17 приводится перечень объектов культурно-бытового обслуживания. Размещение всего комплекса учреждений, предпрятий культурно- бытового обслуживания в каждом населенном пункте не представляется возможным, поэтому для построения национальной системы культурно-бытового обслуживания необходимо исходить из рассмотрения каждого населенного пункта, как единицы поселения, в которой в зависимости от величины населенного пункта и его роли в системе набирается состав учреждений.

Наряду с условиями неустойчивости быта сельского населения, которые вызывают стихийный отток молодежи из села, следует отметить еще и условие ограниченности выбора мест приложения труда.

(Продолжение на 10-й стр.)

(Продолжение. Начало на 8-, 9-й стр.)

Ни один из факторов в отдельности (производство, культурно-бытовое обслуживание, транспорт) могут являться тормозом для оттока населения, а только совокупное действие их окажут стабилизирующее воздействие на население.

В настоящее время в поселке Горка постоянно проживает - 1080 человек.

Историческая справка.

Изучая историю «домашней промышленности», историки, социологи, краеведы обстоятельно описали периоды развития промыслов и перехода некоторых из них в промышленное производство. Установлено, что «домашняя промышленность» корнями уходит в первобытнообщинный строй. Наиболее ранними и универсальными видами «домашней промышленности» были обработка шкур домашних и диких животных, плетение корзин и рыболовных сетей, обработка древесины и коры. Большое хозяйственное значение и повсеместное распространение имело гончарное производство. Оно не только обеспечивало семьи и роды глиняной посудой для приготовления и хранения продуктов, но и сыграло важную роль в развитии изобразительного искусства.

По данным исследователя, бархатное производство первым в деревне Никулкино освоил Спиридон Евдокимов. В 1820-25 годах Наумов распространил бархатное производство на деревни Перегудово, Дубровка. Крестьянин Афанасий Конин зимами работал наемным ткачом во Фряново, а «с первого холерного года» (1830) открыл свое производство шелковых платков, затем глади и бархата. Товар поставлял московскому купцу Чернышеву.

С незапамятных времен велась в крае охота на пушных зверей и выделка шкур куниц, лис, белок, бобров и других зверей. Столь же древние корни имеет бортничество и пчеловодство. До 20 века вся территория была охвачена пчеловодством и связанным с ним разведением гречихи.

В силу того, что в 15-18 веках большинство деревень района принадлежало Троицкому и Киржачскому монастырям, в некоторых из них насаждались ремесла, связанные с потребностями монастырей, в частности, раскатка на тончайшие пластины золота и серебра для покрытия ими крестов, куполов, икон, вышивка церковных одежд. Обилие разнообразной строительной древесины, близость к большим городам, малая доходность сельского хозяйства подталкивали местных крестьян к поиску дополнительных заработков.

Период развития капитализма и назревания революции.

Практически в каждой киржачской деревне к концу 19 века из числа светелочников и артельщиков выделились по 2-3 семьи, которые стали определять всю экономическую и общественную жизнь в деревне: они принимали одностольчан на работу и руководили ими. В их руках сосредоточивались капиталы, они строили себе просторные, роскошные избы, а некоторые даже двухэтажные кирпичные особняки, они делали богатые вклады в церкви. И в городе, и в деревнях счастливицы, выбившиеся «в люди», всеми мерами стремились упрочить положение своих семей. У тех, кто завоевал экономическое лидерство, пробудилась жажда общественного влияния и политической власти. Отдушину в этом отношении богатейшие купцы, фабриканты, светелочники и артельщики нашли в создаваемых с конца 1860 годов земствах.

На территории поселения находятся следующие церкви

д.Ельцы церковь Покрова Божией Матери. Ныне существующая каменная церковь в с. Ельцы, Покров той, что на р. Шерне, была построена в 1748 г. Первое упоминание в документах о церкви в Ельцах относится к началу XVII в. В патриарших окладных книгах под 136 (1628) г отмечено: «церковь Покров Пресвятой Богородицы на реке Шерне... дани два алтына с полуденьго...» В 162 (1654) г. дани в патриаршую казну положено 24 алтына с деньгою. С 170 (1662) по 175 (1667) г. церковная земля была дана на об-рок частным лицам, следовательно, священника при церкви не было.

В XVIII в. вместо деревянной церкви московским купцом Пантелеем Федотовым устроен каменный храм с такой же колокольней. По местному преданию, он освящен в 1748 г., антиминис же на престолах освящен Феодиллактом, епископом Передела веки м, в 1778 г. Дальнейших изменений в облике храма не было. Колокольня - с шатровым верхом.

Престолов в храме три; в холодном- Покрова Пресвятой Богородицы, в тёплых приделах - Святителя Николая Чудотворца и Святых преподобных Зосимы и Савватия Соловецких.

Над престолом главного храма была устроена сень на четырёх столпах, на царских вратах - резное изображение Тайной Вечери.

Утварью, ризницей, святыми иконами и богослужебными книгами церковь была снабжена достаточно. Особенно чтится в окрестных селениях икона Покрова Пресвятой Богородицы. От храмоздателя Федотова сохранилось напольное Евангелие в серебряном вызолоченном окладе, на нём надпись: «1751 г. построено в церковь Покрова Пресвятой Богородицы. Дано вкладу тцанием Пантелеймона Федотова». Церкви принадлежал капитал в 1050 руб.

В целости хранились копии с метрических книг с 1805 г. (отдельные записи имелись с 1786 г.), исповедные росписи с 1795 г.

Причта по штату было положено - священник и псаломщик. На их содержание получалось от служб и требоисправлений до 450 руб., процентов с причтового капитала 1075 руб., от земли пахотной и сенокосной до 100 руб., а всего 600 руб. в год.

Дома у членов причта собственные на церковной земле. Земли при церкви: усадебной 400 сажень, под дорогами 875 сажень, под реками 1 десятина 300 сажень, под церковью и кладбищем 832 са-жен, леса и кустарника 1 десятина 720 сажень, пахотной 22 десятины 60 934 сажень Кроме этого, графиней Шуваловой пожертвован причту луг - 1 десятина 2262 сажень.

Приход состоял из с. Ельцы и деревень Наумове Михалёвка, Юрцево, Исаково, Орловка, Алёшино, в коих по клировым ведомостям числилось 536 душ мужского пола и 525 женского, все православные. В Ельцах имелась земская народная школа. Учащихся в 1894-1895 гг. было 39.

Список**объектов археологического и культурного наследия, расположенных на территории муниципального образования Горкинское сельское поселение Киржачского района**

№ п/п	Наименование памятника, дата сооружения, автор	Местонахождение памятника	Категория историко-культурного значения	Вид объекта культурного наследия	Основания отнесения объектов недвижимости к объектам культурного наследия.
1.	Покровская церковь, 1748г.	д.Ельцы	Регионального значения	Памятник градостроительства и архитектуры	Решение исполкома Владимирского областного совета народных депутатов трудящихся от 18.03.74 № 356 «О принятии на охрану памятников культуры Владимирской области»
2.	Часовня-столп, 2-ая пол.XIXв.	д.Дубровка	Регионального значения	Памятник градостроительства и архитектуры	Закон Владимирской области «Об объявлении объектов недвижимости памятниками истории и культуры» от 8 октября 1998г. №44-ОЗ (в ред. Законов Владимирской области от 06.05.2000 № 29-ОЗ, от 24.11.2000 №84 - ОЗ, от 30.08.2005 № 117-ОЗ, от 28.12.2006 № 196-ОЗ, 09.06.2007 № 65-ОЗ
3.	Селище «Рязанки», XIV-XVIIвв.	Киржачский р-н, д.Рязанка, 1.5км.ЗСЗ левый берег р.Серая	Выявленный объект		Приказ инспекции по охране объектов культурного наследия от 01.07.2008г. №01-92 «Об утверждении списка выявленных объектов культурного наследия Владимирской области»

Цели и задачи по сохранению объектов культурного наследия

Объекты культурного наследия подлежат государственной охране в целях предотвращения их повреждения, разрушения или уничтожения, изменения облика и интерьера, нарушения установленного порядка их использования, перемещения и предотвращения других действий, могущих причинить вред объектам культурного наследия, а также в целях их защиты от неблагоприятного воздействия окружающей среды и от иных негативных воздействий. Государственная охрана объектов культурного наследия включает в себя:

- 1) государственный учет объектов, обладающих признаками объекта культурного наследия в соответствии со статьей 33 Федерального закона от 25.06. 2002 г. № 73-ФЗ (ред. от 03.07.2016 г., с изм. от 19.12.2016 г.) «Об объектах культурного наследия (памятников истории и культуры) народов Российской Федерации», формирование и ведение реестра;
- 2) проведение историко-культурной экспертизы;
- 3) организацию исследований, необходимых для исполнения полномочий федерального органа охраны объектов культурного наследия, регионального органа охраны объектов культурного наследия, муниципального органа охраны объектов культурного наследия;
- 4) установление ограничений (обременений) права собственности или иных вещных прав на объект культурного наследия требованиями в отношении объекта культурного наследия, разработанными в соответствии с настоящим Федеральным законом;
- 5) установление ответственности за повреждение, разрушение или уничтожение объекта культурного наследия, незаконное перемещение объекта культурного наследия, причинение вреда объекту культурного наследия и осуществление действий, повлекших изменение предмета охраны данного объекта культурного наследия;
- 6) разработку, согласование и утверждение в случаях и порядке, установленных настоящим Федеральным законом, проектов зон охраны объектов культурного наследия, а также согласование решений федеральных органов исполнительной власти, органов исполнительной власти субъектов Российской Федерации и органов местного самоуправления о предоставлении земель и об изменении их правового режима;
- 7) установление требований к осуществлению деятельности в границах территории достопримечательного места, требований к градостроительным регламентам в границах территории достопримечательного места; установление особого режима использования земельного участка, в границах которого располагается объект археологического наследия;
- 8) согласование проектной документации, необходимой для проведения работ по сохранению объекта культурного наследия;
- 9) осуществление в случаях и порядке, установленных настоящим Федеральным законом, мер по обеспечению сохранности объектов культурного наследия, включенных в реестр, выявленных объектов культурного наследия либо объектов, обладающих признаками объекта культурного наследия, в ходе проведения изыскательских, проектных, строительных, хозяйственных работ, указанных в статье 30 настоящего Федерального закона работ по использованию лесов и иных работ;
- 10) установление предмета охраны объекта культурного наследия, включенного в реестр, и границ территории такого объекта;
- 11) установку на объектах культурного наследия информационных надписей и обозначений;
- 12) выдачу в случаях и порядке, установленных настоящим Федеральным законом, задания на проведение работ по сохранению объекта культурного наследия и разрешения на проведение работ по сохранению объекта культурного наследия;
- 13) утверждение отчетной документации о проведении работ по сохранению объекта культурного наследия;
- 14) обследование и фотофиксацию один раз в пять лет состояния объектов культурного наследия, включенных в реестр, в целях определения мероприятий по обеспечению их сохранности;
- 15) иные мероприятия государственной охраны объектов культурного наследия, включенных в реестр, выявленных объектов культурного наследия, проведение которых отнесено настоящим Федеральным законом и законами субъектов Российской Федерации к полномочиям соответствующих органов охраны объектов культурного наследия.*

В советское время церковь закрыта. В 1990-е гг. передана верующим, восстановли-вается, в ней возобновлены богослужения.

Рядом, в д. Дубровка, сохранилась **придорожная часовня** 2-й половины XIX в.

На территории поселения обнаружен курганный могильник, относимых археологами к XIV-XII векам, около деревни Рязанки.

3. Характеристика памятников истории и культуры, их классификация, сохранность и использование.

Особо охраняемые природные территории МО Горкинское.

Использование земельных участков и объектов капитального строительства устанавливаются Федеральным законом «Об особо охраняемых природных территориях» и Федеральным законом от 25.06.2002 г. N 73-ФЗ (ред. от 27.12.2018 г.) «Об объектах культурного наследия (памятниках истории и культуры) народов Российской Федерации».

- Памятники градостроительства и архитектуры

- Памятники археологии.

Территория объекта культурного наследия Владимирской области или выявленного объекта культурного наследия - земли историко-культурного назначения, исторически и функционально связанные с объектом культурного наследия Владимирской области или выявленным объектом культурного наследия, граница, режим охраны и использования которых установлены с учетом требований государственной охраны объектов культурного наследия Владимирской области в порядке, определенном действующим законодательством.

Использование земельных участков и объектов капитального строительства устанавливаются федеральными и областными законодательством в области охраны объектов культурного наследия.

- Памятники градостроительства и архитектуры.

На территориях объектов культурного наследия градостроительная деятельность допускается только в той мере, в какой она связана с нуждами этих объектов (восстановление, реставрация, реконструкция, инженерное обустройство и благоустройство) по специальному разрешению Госоргана по охране объектов культурного наследия. Разрешенная градостроительная деятельность на этих территориях может осуществляться в рамках реставрации (реконструкции) существующих и восстановления (воссоздания) утраченных объектов недвижимости - ценных элементов объектов культурного наследия или строительства инженерных сооружений технического назначения, необходимых для эксплуатации самих объектов культурного наследия. Градостроительная деятельность, не связанная с нуждами объектов культурного наследия, на территориях объектов культурного наследия запрещена.

Особый режим использования земель и градостроительный регламент в границах территории памятника предусматривают:

- запрещение строительства, за исключением применения специальных мер, направленных на сохранение и восстановление (регенерацию) историко-градостроительной или природной среды объекта культурного наследия;
- ограничение капитального ремонта и реконструкции объектов капитального строительства и их частей, в том числе касающихся их размеров, пропорций и параметров, использования отдельных строительных материалов, применения цветовых решений, особенностей деталей и малых архитектурных форм;
- ограничение хозяйственной деятельности, необходимое для обеспечения сохранности объекта культурного наследия, в том числе запрет или ограничение размещения рекламы, вывесок, построек и объектов (автостоянок, временных построек, киосков, навесов и т. п.), а также регулирование проведения работ по озеленению;
- обеспечение пожарной безопасности объекта культурного наследия и его защиты от динамических воздействий;
- сохранение и обеспечение гидрогеологических и экологических условий, необходимых для сохранности объекта культурного наследия;
- благоустройство территории памятника, направленное на сохранение, использование и популяризацию объекта культурного наследия, а также на сохранение и восстановление градостроительных (планировочных, типологических, масштабных) характеристик его историко-градостроительной и природной среды;
- иные требования, необходимые для обеспечения сохранности объекта культурного наследия в его историческом и ландшафтном окружении.

Памятники археологии.

Под объектом (памятником) археологического наследия понимаются частично или полностью скрытые в земле или под водой следы существования человека в прошлых эпохах (включая все связанные с такими следами археологические предметы и культурные слои), основным или одним из основных источников информации о которых являются археологические раскопки или находки. Объектами археологического наследия являются в том числе городища, курганы, грунтовые могильники, древние погребения, селища, стоянки, каменные изваяния, стелы, наскальные изображения, остатки древних укреплений, производств, каналов, судов, дорог, места совершения древних религиозных обрядов, отнесенные к объектам археологического наследия культурные слои.

представляют собой территории, где верхние напластования земли до материка, образовавшиеся в результате деятельности человека, содержат остатки исторической материальной культуры и являются памятником археологии.

Ограничения на территории памятников археологии:

- любые земляные работы могут производиться только при наличии письменного разрешения Госоргана по охране объектов культурного наследия, после получения от него согласования проектной документации и под его контролем. На территории участков, намеченных для производства работ, до их начала должны быть проведены охраняемые археологические исследования.

Охраняемые археологические исследования.

Сохранение объектов историко-культурного наследия

На территории муниципального образования сельское поселение Горкинское располагается ряд памятников исторического и культурного наследия.

Согласно статье 3 Федерального закона от 25 июня 2002г. №73-ФЗ «Об объектах культурного наследия (памятниках истории и культуры) народов Российской Федерации»:

1. К объектам культурного наследия (памятникам истории и культуры) народов Российской Федерации (далее - объекты культурного наследия) в целях Федерального закона относятся объекты недвижимого имущества, возникшие в результате исторических событий, представляющие собой ценность с точки зрения истории, градостроительства, науки и техники, являющиеся свидетельством эпох и цивилизаций, подлинными источниками информации о зарождении и развитии культуры.

2. Объекты культурного наследия в соответствии с Федеральным законом об объектах культурного наследия подразделяются на следующие виды:

- памятники - отдельные постройки, здания и сооружения с исторически сложившимися территориями;
- ансамбли - четко локализуемые на исторически сложившихся территориях группы изолированных или объединенных памятников, строений и сооружений фортификационного, дворцового, жилого, общественного, административного, торгового, научного, учебного назначения, а также памятников и сооружений религиозного назначения (храмовые комплексы, дацаны, монастыри, подворья), в том числе фрагменты исторических планировок и застроек поселений, которые могут быть отнесены к градостроительным ансамблям... центры исторических поселений или фрагменты градостроительной планировки и застройки...

Согласно Положению о зонах охраны объектов культурного наследия (памятников истории и культуры) народов Российской Федерации (Постановление Правительства РФ от 31 августа 2015 г. № 972.) для объектов историко-культурного наследия должны быть разработаны, утверждены и внесены в единый государственный реестр объектов культурного наследия (памятников истории и культуры) народов Российской Федерации зоны охраны объектов историко-культурного наследия.

Согласно тому же Положению на основании утвержденных границ зон охраны объектов историко-культурного наследия, внесенных в единый государственный реестр объектов культурного наследия (памятников истории и культуры) народов Российской Федерации определяются режимы использования земель и градостроительные регламенты в пределах названных зон.

Для объектов, включенных в единый государственный реестр объектов культурного наследия (памятников истории и культуры) народов Российской Федерации (п.7 того же Положения), должны быть разработаны:

- паспорт, где фиксируются состав памятника, его основные технические данные, предметная ценность и режим содержания;
- проект зон охраны (в составе охранной зоны, зоны регулирования застройки и зоны охраняемого природного ландшафта).

Зоны охраны - специально выделенные территории, предназначенные для обеспечения сохранности памятников и их среды, выявления их историко-художественной ценности и целесообразности использования. Зона охраны включает несколько контуров границ, для каждого из которых должны быть утверждены режимы градостроительной и хозяйственной деятельности. Эти действия должны обеспечивать режим сохранения памятника и регламентацию хозяйственной деятельности на сопредельных с ним участках.

Однако на практике в большинстве случаев документация на памятник оформлена не в полном объеме, не утверждены зоны охраны. Особые сложности возникают при установлении зон охраны памятников археологии, поскольку археологические раскопки всегда несут в себе угрозу нарушения объекта охраны и требуют высокого уровня профессионализма.

В целях сохранения на должном уровне объектов культурного наследия необходимо разработать проекты зон охраны объектов культурного наследия для территории населенных пунктов сельского поселения с режимами использования земель и градостроительных регламентов в границах данных зон.

(Продолжение на 11-й стр.)

(Продолжение. Начало на 8-, 9-, 10-й стр.)

Границами зон охраны объекта культурного наследия являются линии, обозначающие территорию, за пределами которой осуществление градостроительной, хозяйственной и иной деятельности не оказывает прямого или косвенного негативного воздействия на сохранность данного объекта культурного наследия в его исторической среде. Границы зон охраны объекта культурного наследия могут не совпадать с границами территориальных зон и границами земельных участков.

Соблюдение режимов использования земель и градостроительных регламентов в границах зон охраны объектов культурного наследия является обязательным при осуществлении градостроительной, хозяйственной и иной деятельности.

Зоны охраны объектов культурного наследия

В целях обеспечения сохранности объекта культурного наследия в его исторической среде на сопряженной с ним территории устанавливаются зоны охраны объекта культурного наследия: охранный пояс, зона регулирования застройки и хозяйственной деятельности, зона охраняемого природного ландшафта.

Необходимый состав зон охраны объекта культурного наследия определяется проектом зон охраны объекта культурного наследия.

Охранный пояс - территория, в пределах которой в целях обеспечения сохранности объекта культурного наследия в его историческом ландшафтном окружении устанавливается особый режим использования земель, ограничивающий хозяйственную деятельность и запрещающий строительство, за исключением применения специальных мер, направленных на сохранение и регенерацию историко - градостроительной или природной среды объекта культурного наследия.

Зона регулирования застройки и хозяйственной деятельности - территория, в пределах которой устанавливается режим использования земель, ограничивающий строительство и хозяйственную деятельность, определяются требования к реконструкции существующих зданий и сооружений.

Зона охраняемого природного ландшафта - территория, в пределах которой устанавливается режим использования земель, запрещающий или ограничивающий хозяйственную деятельность, строительство и реконструкцию существующих зданий и сооружений в целях сохранения (регенерации) природного ландшафта, включая долины рек, водоемы, леса и открытые пространства, связанные композиционно с объектами культурного наследия.

Границы зон охраны объекта культурного наследия (за исключением границ зон охраны особо ценных объектов культурного наследия народов Российской Федерации и объектов культурного наследия, включенных в Список всемирного наследия), режимы использования земель и градостроительные регламенты в границах данных зон утверждаются на основании проекта зон охраны объекта культурного наследия в отношении объектов культурного наследия федерального значения - органом государственной власти субъекта Российской Федерации по согласованию с федеральным органом охраны объектов культурного наследия, а в отношении объектов культурного наследия регионального значения и объектов культурного наследия местного (муниципального) значения - в порядке, установленном законами субъектов Российской Федерации.

Порядок разработки проектов зон охраны объекта культурного наследия, требования к режиму использования земель и градостроительным регламентам в границах данных зон устанавливаются Правительством Российской Федерации.

Защитные зоны объектов культурного наследия

На основании ст.34.1 Федерального закона от 25.06.2002 г. №73-ФЗ защитными зонами объектов культурного наследия являются территории, которые прилегают к памятникам и ансамблям и в границах которых в целях обеспечения сохранности объектов культурного наследия и композиционно-видовых связей (панорам) запрещаются строительство объектов капитального строительства и их реконструкция, связанная с изменением их параметров (высоты, количества этажей, площади), за исключением строительства и реконструкции линейных объектов.

Границы защитной зоны объекта культурного наследия устанавливаются:

- для памятника, расположенного в границах населенного пункта, на расстоянии 100 метров от внешних границ территории памятника, для памятника, расположенного вне границ населенного пункта, на расстоянии 200 метров от внешних границ территории памятника;

- для ансамбля, расположенного в границах населенного пункта, на расстоянии 150 метров от внешних границ территории ансамбля, для ансамбля, расположенного вне границ населенного пункта, на расстоянии 250 метров от внешних границ территории ансамбля.

В случае отсутствия утвержденных границ территории объекта культурного наследия, расположенного в границах населенного пункта, границы защитной зоны такого объекта устанавливаются на расстоянии 200 метров от линии внешней стены памятника либо от линии общего контура ансамбля, образуемого соединением внешних точек наиболее удаленных элементов ансамбля, включая парковую территорию. В случае отсутствия утвержденных границ территории объекта культурного наследия, расположенного вне границ населенного пункта, границы защитной зоны такого объекта устанавливаются на расстоянии 300 метров от линии внешней стены памятника либо от линии общего контура ансамбля, образуемого соединением внешних точек наиболее удаленных элементов ансамбля, включая парковую территорию.

Защитные зоны не устанавливаются для объектов археологического наследия, некрополей, захоронений, расположенных в границах некрополей, произведений монументального искусства, а также памятников и ансамблей, расположенных в границах достопримечательного места.

Кроме того, в соответствии со ст. 30 Федерального закона от 25.06.2002 г. № 73-ФЗ «Об объектах культурного наследия (памятниках истории и культуры) народов Российской Федерации» земельные участки, подлежащие воздействию земляных, строительных, мелиоративных, хозяйственных работ в случае, если орган охраны объектов культурного наследия не имеет данных об отсутствии на указанных землях объектов, обладающих признаками объекта культурного наследия являются объектами историко-культурной экспертизы.

Согласно п. 3 ст. 31 вышеуказанного закона историко-культурная экспертиза путем археологической разведки проводится на земельных участках до начала землеустроительных, земляных, строительных, мелиоративных, хозяйственных и иных работ, осуществление которых может оказывать прямое или косвенное воздействие на объект культурного наследия.

Меры по обеспечению сохранности объекта культурного наследия при проектировании и проведении землеустроительных, земляных, строительных, мелиоративных, хозяйственных и иных работ

Проектирование и проведение землеустроительных, земляных, строительных, мелиоративных, хозяйственных и иных работ осуществляются при отсутствии на данной территории объектов культурного наследия, включенных в реестр, выявленных объектов культурного наследия либо при обеспечении заказчиком работ указанных в пункте 3 настоящей статьи требований к сохранности расположенных на данной территории объектов культурного наследия.

В случае обнаружения на территории, подлежащей хозяйственному освоению, объектов, обладающих признаками объекта культурного наследия в соответствии со статьей 33 Федерального закона от 22.10.2014 г. №315-ФЗ «Об объектах культурного наследия (памятниках истории и культуры) народов Российской Федерации», в проекты проведения землеустроительных, земляных, строительных, мелиоративных, хозяйственных и иных работ должны быть внесены разделы об обеспечении сохранности обнаруженных объектов до включения данных объектов в реестр в порядке, установленном Федеральным законом, а также действующие землеустроительной, градостроительной и проектной документации, градостроительных регламентов на данной территории приостанавливаются до внесения соответствующих изменений.

В случае расположения на территории, подлежащей хозяйственному освоению, объектов культурного наследия, включенных в реестр, и выявленных объектов культурного наследия землеустроительные, земляные, строительные, мелиоративные, хозяйственные и иные работы на территориях, непосредственно связанных с земельными участками в границах территории указанных объектов, проводятся при наличии в проектах проведения таких работ разделов об обеспечении сохранности данных объектов культурного наследия или выявленных объектов культурного наследия, получивших положительные заключения историко - культурной экспертизы и государственной экологической экспертизы.

Объектами историко-культурной экспертизы являются:

- выявленные объекты культурного наследия в целях обоснования целесообразности включения данных объектов в реестр;

- земли, подлежащие воздействию земляных, строительных, мелиоративных, хозяйственных работ, предусмотренных статьей 25 Лесного кодекса Российской Федерации работ по использованию лесов (за исключением работ, указанных в пунктах 3, 4 и 7 части 1 статьи 25 Лесного кодекса Российской Федерации) и иных работ, в случае, если указанные земли расположены в границах территорий, утвержденных в соответствии с пунктом 34.2 пункта 1 статьи 9 Федерального закона № 27-ФЗ от 25.06.2002 г. «Об объектах культурного наследия (памятниках истории и культуры) народов Российской Федерации»;

- документы, обосновывающие включение объектов культурного наследия в реестр;

- документы, обосновывающие исключение объектов культурного наследия из реестра;

- документы, обосновывающие изменение категории историко-культурного значения объекта культурного наследия;

- документы, обосновывающие отнесение объекта культурного наследия к историко-культурным заповедникам, особо ценным объектам культурного наследия народов Российской Федерации либо объектам всемирного культурного и природного наследия;

- проекты зон охраны объекта культурного наследия;

- проектная документация на проведение работ по сохранению объектов культурного наследия;

- документация, за исключением научных отчетов о выполненных археологических полевых работах, содержащая результаты исследований, в соответствии с которыми определяется наличие или отсутствие объектов, обладающих признаками объекта культурного наследия, на земельных участках, подлежащих воздействию земляных, строительных, мелиоративных, хозяйственных работ, указанных в настоящей статье работ по использованию лесов и иных работ;

- документация или разделы документации, обосновывающие меры по обеспечению сохранности объекта культурного наследия, включенного в реестр, выявленного объекта культурного наследия либо объекта, обладающего признаками объекта культурного наследия, при проведении земляных, мелиоративных, хозяйственных работ, указанных в настоящей статье работ по использованию лесов и иных работ в границах территории объекта культурного наследия либо на земельном участке, непосредственно связанном с земельным участком в границах территории объекта культурного наследия;

- документация, обосновывающая границы защитной зоны объекта культурного наследия.

Сохранение объекта культурного наследия

Сохранение объекта культурного наследия в целях Федерального закона от 25.06.2002 г. №73-ФЗ «Об объектах культурного наследия (памятниках истории и культуры) народов Российской Федерации», - направленные на обеспечение физической сохранности объекта культурного наследия ремонтно - реставрационные работы, в том числе консервация объекта культурного наследия, ремонт памятника, реставрация памятника или ансамбля, приспособление объекта культурного наследия для современного использования, а также научно - исследовательские, изыскательские, проектные и производственные работы, научно - методическое руководство, технический и авторский надзор.

В исключительных случаях под сохранением объекта археологического наследия понимаются спасательные археологические полевые работы, осуществляемые в порядке, определенном статьей 45 Федерального закона от 25 июня 2002 г. №73-ФЗ «Об объектах культурного наследия (памятниках истории и культуры) народов Российской Федерации» с полным или частичным изъятием археологических находок из раскопов.

4. Ресурсный анализ и градостроительный потенциал территории МО Горкинское.**4.1. Население.**

Численность постоянного населения МО сельское поселение Горкинское по состоянию на 1 января:

Население	2008 г.	2017г.
человек	2454	2418

Изменение численности населения поселения происходит как за счет естественного, так и за счет механического движения населения.

Население муниципального образования по данным анкетного обследования составляет 2418 человек, в том числе в 1 населенном пункте с численностью более 1000 человек - 1052 человек или 43,5 % в 3 населенных пунктах с численностью более 100 человек - 1006 человек или 41,6 %, в 17 населенных пунктах с численностью менее 100 человек - 360 человек или 14,9 %.

В 3 населенных пунктах поселения постоянного населения нет (Красилово, Артемьево, Старково).

Если же рассматривать показатели изменения численности населения за 25 прошедших лет, то оказывается, что общая численность населения сократилась на 11,8 %, в сравнении с аналогичными показателями по району, где численность населения сократилась на 9,9%. Независимо от количества населения большинство населенных пунктов являются убывающими (исключением являются деревни Лисицыно, Дубровка и Карпово, где численность стабилизировалась на уровне соответственно 1970 г. деревни Ельцы, Илькино, Савино, где численность растет с 1970 г.). В целом по поселению за период 1979-2017 гг. наименьшее сокращение численности (исключая деревни Дубровка, Ельцы, Карпово, Илькино, Лисицыно, Савино, где численность увеличилась) произошло в п. Горка - 26,3 %.

В поселении в 1959 г. насчитывалось 12 населенных пунктов с численностью населения более 100 человек в каждом (при общем количестве населенных пунктов, имеющих постоянное население - 23, в 1970 г. - 8 (23), 1983 г. - 4(23), 2006 г. - 4(23), 2017 г. - 4. Таким образом, в данном поселении процесс сокращения численности сельского населения не сказывается на формировании сети населенных мест, хотя и происходит разукрупнение большинства населенных пунктов.

Процесс сокращения численности сельского населения сказывается на формировании сети населенных мест, обуславливая самопроизвольную ликвидацию мельчайших и разукрупнение большинства населенных пунктов, как правило, независимо от их величины.

На протяжении 25 прошедших лет один населенный пункт имеет численность более 1000 чел. - это поселок Горка (несельскохозяйственный населенный пункт), более 100 человек - д. Илькино (центральная усадьба СПК "Коммунар"), д. Ельцы (центральная усадьба колхоза "Калинина"), д. Савино (бывшая бригада ГПК "Коммунар").

Принимая во внимание, что населенные пункты с численностью до 100 чел. в силу своих демографических особенностей (дети составляют до 6,9 %) не могут расти за счет воспроизводства населения, то следует в перспективе ожидать их дальнейшего разукрупнения, а в последствии и ликвидации. Учитывая, что таких населенных пунктов (до 100 чел.) в поселении 80,9 %, необходимо проведение политики, направленной на поддержание этих населенных пунктов и обеспечения их жителям необходимых условий проживания.

Удельный показатель плотности населенных пунктов в поселении составляет 1,5 населенных пункта на 10 кв. км территории, что выше районного показателя, составляющего 0,98 населенных пункта на 10 кв. км территории.

Динамика численности населения.

Таблица 1

N	Населен	1959 г.	1970 г.	1979 г.	1983 г.	2006 г.	2009г.	2017г.
1	2	3	4	5	6	7	11	12
1	поселок Горка	1538	1839	1490	1472	1098	1080	1052
2	деревня Василево	116	85	53	58	26	31	47
3	деревня Дубровка	50	13	5	2	18	20	25
4	деревня Ельцы	129	77	218	324	539	592	558
5	деревня Карпово	74	39	18	16	19	19	22
6	деревня Красилово					-		
7	поселок Красный Горняк	51	49	21	21	8	7	7
8	деревня Курбатово	71	34	19	16	9	7	14
9	деревня Михали	29	12	-	-	-	-	1
10	деревня Наумово	99	52	28	27	13	12	7
11	деревня Перегудово	224	135	73	60	12	12	7
12	село Семеновское	69	63	35	36	16	14	7
13	деревня Юрцово	120	63	29	18	11	12	16
14	деревня Илькино	150	107	161	168	311	313	297
15	деревня Артемьево					-	-	-
16	деревня Бардово	53	24	10	5	4	3	1
17	деревня Бельково	233	166	87	72	25	35	33
18	станция Бельково	86	99	100	80	41	37	44
19	деревня Ивашево	67	63	27	16	14	10	6
20	деревня Климово	127	88	88	73	53	55	52
21	деревня Лисицыно	36	16	11	2	19	18	33
22	деревня Рязанки	148	115	74	53	37	28	36
23	деревня Савино	150	100	92	118	144	138	151
24	деревня Слободка	173	111	53	45	13	11	2
25	деревня Старково	160	124	62	44	-	-	-
	Итого	3953	3474	2754	2726	2430	2528	2418

Показатели изменения численности населения.

Таблица 2

N	Вид населенного пункта	Название населенного пункта	Численность населения		уменьшение (увеличение) - %, + % 2009 г. к
			1979 год	2017 год	
1	2	3	4	5	6
1	поселок Горка		1490	1052	-10,6
2	деревня Василево		53	47	-41,5
3	деревня Дубровка		5	25	+300,0
4	деревня Ельцы		218	558	+171,6
5	деревня Карпово		18	22	+5,5
6	деревня Красилово		-	-	-
7	поселок Красный Горняк		21	7	-66,7
8	деревня Курбатово		19	14	-63,2
9	деревня Михали		-	1	-
10	деревня Наумово		28	7	-16,1
11	деревня Перегудово		73	7	-83,6
12	село Семеновское		35	7	-80,8
13	деревня Юрцово		29	16	-58,6
14	деревня Илькино		161	297	+94,4
15	деревня Артемьево		-	-	-

(Продолжение на 12-й стр.)

(Продолжение. Начало на 8-, 9-, 10-, 11-й стр.)

16	деревня	Бардово	10	1	-70
17	деревня	Бельково	87	33	-59,8
18	станция	Бельково	100	44	-63
19	деревня	Ивашево	27	6	-62,9
20	деревня	Климово	88	52	-37,5
21	деревня	Лисицыно	11	33	+63,6
22	деревня	Рязанки	74	36	-62,2
23	деревня	Савино	92	151	+46,3
24	деревня	Слободка	53	2	-79,2
25	деревня	Старково	62	-	-100
		Итого	2754	2418	-10,9

В результате происходящего движения населения изменяется его демографический состав. Снижение темпов рождаемости привело к сокращению удельного веса группы детского возраста в 1,4 раза в целом по району, в 1,5 раза по городской местности, в 1,3 раза по сельской местности. Удельный вес лиц старших возрастов увеличился по городской местности в 1,6 раза, в целом по району в 1,3 раза, по сельской местности уменьшился в 1,1 раза.

Группа лиц трудоспособного возраста уменьшилась по городской местности в 1,02 раза и увеличилась по сельской местности в 1,14 раза, в целом по району - в 1,01 раза.

Сравнивая показатели по половой структуре населения поселения с областными, видно, что удельный вес мужчин по сельской местности несколько ниже, чем по области.

Таким образом, анализ изменений в динамике численности населения и его демографической структуры за предшествующие годы выявил следующее:

- численность населения сокращается вследствие снижения темпов естественного прироста, а также оттока населения как из сельской, так и из городской местности.

- возрастная структура в сравнении с областной отличается более низким удельным весом населения в трудоспособном возрасте и группы детского возраста, более высоким удельным весом населения в нетрудоспособном возрасте.

Сведения о числе постоянных хозяйств и численности постоянного населения МО Горкинское сельское поселение приводятся в таблице 3.

Сведения о числе постоянных хозяйств и численности постоянного населения на 1 января 2016 года по администрации муниципального образования сельское поселение Горкинское Киржачского района Владимирской области.

Таблица 3

Наименование населенного пункта	Число постоянных хозяйств (без хозяйств дачников-сезонников)				Численность постоянного населения человек (без дачников-сезонников)		
	Всего гр.2+ гр.3	В том числе хозяйства, в которых проживают		Всего гр.5+ гр.6	В том числе:		
		Зарегистрированные (прописанные) по месту жительства	Временно 1 год и более		Зарегистрированные (прописанные) по месту жительства	Временно проживающие 1 год и более	
	1	2	3	4	5	6	
1 пос. ГОРКА	438	417	21	1095	1052	43	
2 д.ЕЛЬЦЫ	171	158	13	575	558	17	
3 д.ВАСИЛЕВО	17	12	5	53	47	6	
4 д.ДУБРОВКА	19	18	1	27	25	2	
5 п.Красный Горняк	3	3	-	7	7	-	
6 д.КАРПОВО	7	5	2	24	22	2	
7 д.КУРБАТОВО	5	5	0	14	14	0	
8 д.НАУМОВО	5	3	2	9	7	2	
9 д.ПЕРЕГУДОВО	7	5	2	9	7	2	
10 с.СЕМЕНОВСКОЕ	3	3	0	7	7	0	
11 д.ЮРЦОВО	5	5	0	16	16	0	
12 д.КРАСИЛОВО	-	-	0	2	-	0	
13 д.МИХАЛИ	1	1	-	1	1	-	
14 ст.БЕЛЬКОВО	20	18	2	46	44	2	
15 д.БЕЛЬКОВО	19	14	5	38	33	5	
16 д.КЛИМОВО	24	22	2	57	52	5	
17 д.РЯЗАНКИ	11	10	1	37	36	1	
18 д.ИЛЬКИНО	103	94	9	320	297	23	
19 д.ЛИСИЦЫНО	21	14	7	49	33	16	
20 д.САВИНО	40	38	2	157	151	6	
21 д.ИВАШЕВО	8	5	3	9	6	3	
22 д.СЛОБОДКА	4	1	3	6	2	4	
23 д.БАРДОВО	1	1	-	1	1	1	
24 д.АРТЕМЬЕВО	-	-	-	-	-	-	
25 д.СТАРКОВО	-	-	-	-	-	-	
ВСЕГО:	932	852	80	2557	2418	139	

*) Могут иметь или не иметь документы о временном пребывании (свидетельства о регистрации по месту пребывания). Срок пребывания может быть определен со слов опрашиваемого при ежегодном обходе домов при уточнении списков.

Численность населения за 2016-2017 год по администрации МО сельское поселение Горкинское приведена в таблице 4.

Численность населения за 2017г год по администрации МО сельское поселение Горкинское

Таблица 4

Наименование населенного пункта	Было на 01.01.2015г.	Прибыло	Новорожденные	Перемещенные	Убывшие	Умершие	Стало на 01.01.2016г.
1 пос. ГОРКА	1072	2	2	14	4	20	1052
2 д.ЕЛЬЦЫ	563	1		22	1	5	558
3 д.ВАСИЛЕВО	47						47
4 д.ДУБРОВКА	25						25
5 п.Красный Горняк	7						7
6 д.КАРПОВО	22						22
7 д.КУРБАТОВО	14						14
8 д.НАУМОВО	7						7
9 д.ПЕРЕГУДОВО	7						7
10 с.СЕМЕНОВСКОЕ	7						7
11 д.ЮРЦОВО	16						16
12 д.КРАСИЛОВО	-						-
13 д.МИХАЛИ	1						1
14 ст.БЕЛЬКОВО	45						45
15 д.БЕЛЬКОВО	34						34
16 д.КЛИМОВО	54						54
17 д.РЯЗАНКИ	39					3	36
18 д.ИЛЬКИНО	300		2		1	4	297
19 д.ЛИСИЦЫНО	33						33
20 д.САВИНО	151						151
21 д.ИВАШЕВО	6						6
22 д.СЛОБОДКА	2						2
23 д.БАРДОВО	1						1
24 д.АРТЕМЬЕВО	-						-
25 д.СТАРКОВО	-						-
ВСЕГО:	2453	3	4	36	6	36	2418

4.2. Народное хозяйство.

Структура народного хозяйства поселения характеризуется преобладанием сельскохозяйственного производства над промышленным.

Территория поселения является перспективным инвестиционным рынком. Факторы инвестиционной активности направлены на создание новых производств, освоение новых технологий.

Производством сельскохозяйственной продукции на территории поселения занимаются крестьянские (фермерские) хозяйства, состоящих на самостоятельном балансе.

Сведения о производстве основных видов продукции животноводства и поголовье скота в натуральных показателях в хозяйствах всех категорий на 1 января 2016 года представлены в таблице 5.

Сведения о производстве продукции животноводства и поголовье скота на 1 января 2016 года.

Таблица 5

Виды и группы скота	строки	Хозяйства населения
1	2	
Виды и группы скота	строки	Хозяйства населения
1	2	
Крупный рогатый скот - всего	01	51
в том числе:	02	28
коровы		
нетели	03	2
телки от 6 до 18 месяцев	04	3
телочки до 6 месяцев	05	5
быки-производители	06	-
бычки на выращивании и откорме	07	-
волы рабочие	08	-
Свины - всего	09	-
в том числе: хряки-производители	10	-
свиноматки основные от 9 месяцев и старше	11	-
поросята до 4 месяцев	12	-
молдняк на выращивании и откорме	13	-
Овцы всех пород - всего	14	-
в том числе: овцематки и ярки старше 1 года	15	-
бараны-производители	16	-
ярочки до 1 года	17	-
Баранчики и валушки на выращивании и	18	-
романовские овцы	19	-
Козы - всего	20	43
в том числе:	21	31
козлы	22	1
козочки до 1 года	23	11
козляки на выращивании и откорме	24	-
Лошади - всего	25	-
в том числе: жеребцы-производители	26	-
кобылы от 3-х лет и старше	27	-
молдняк до 3-х лет	28	-
лошади рабочие	29	-
Кролики - всего	30	85
в том числе кроликоматки	31	35
Нутрии - всего	32	-
в том числе матки нутрий	33	-

4.3 Природные условия и ресурсы.

Климат.

Климат поселения умеренно-континентальный, с умеренно теплым летом, холодной зимой, короткой весной и облачной, часто дождливой осенью. Средняя годовая температура воздуха составляет +4,0°C.

Глубина снежного покрова 60 см, максимальная глубина промерзания почв 140 см, среднегодовое количество осадков составляет 561 мм, из которых половина выпадает за период с температурой выше 10°C.

Преобладающими являются ветры южного и юго-западного направлений. Скорость ветра в среднем составляет 4,4 м/сек.

Климатические условия поселения благоприятны для хозяйственного и градостроительного освоения, не имеют планировочных ограничений.

Рельеф.

По характеру рельефа территория поселения представляет собой переход от возвышенных отрогов Клиско-Дмитровской гряды (абсолютные высоты 170-200 метров над уровнем моря) к Киржачской задровой равнине (абсолютные высоты 140-150 метров над уровнем моря).

Северная часть по геоморфологическим признакам определяется как моренно-эрозивная Дубинско-Нерлинская равнина, приурочена к восточному склону Клиско-Дмитровской гряды и отличается увалисто-холмистым рельефом с ярко-выраженной овражно-балочной сетью.

Киржачская задровая равнина отличается слабо-волнистым рельефом поверхности, значительной заболоченностью.

Долины рек извилистые, склоны умеренные, местами крутые, слабо расчлененные неглубокими оврагами и долинами притоков. Заболоченные территории находятся в юго-западной части района.

Гидрография, гидрогеология.

Основными реками на территории муниципального образования сельское поселение Горкинское являются Киржач, Шерна.

Река Киржач образуется слиянием рек М.Киржач и Б.Киржач близ деревни Ивашево. Долина в пределах района имеет ящикообразную форму со слабопротянутыми склонами коренных берегов в пойму. Ширина долины от 200 до 700 м, склоны высотой от 6 до 9 м, пологие на участках с широкой развитой поймой и обрывистые в местах, подмываемых течением реки, близко подходящей к коренному берегу. Затопляемая пойма почти горизонтальная, ровная, имеет ширину от 150 до 500 м. Затопляется на всю ширину лишь в годы наибольшего подъема весенних вод. Меженное русло реки очень извилистое, ширина реки от 18 до 45 м. Пойменная терраса реки, достигающая в районе города 250-800 м ширины, изрезана многочисленными озерами и старицами, местами заболочена, а местами поросла кустарником. Русло реки извилистое, образующее крупные меандры, шириной 25-60 м. Берега русла крутые, местами обрывистые, высотой от 2 до 4,5-5 м. В пределах территории города в р. Киржач слева впадает небольшая речка Вахчелка, в устье которой образован пруд.

Река Шерна образуется слиянием рек Молокча и Серая близ деревни Рязанки. Долина реки слабоизвилистая, ящикообразная, с плоским широким дном и преобладающей шириной 3-3,5 км, наибольшей 4,8 км. Умеренно крутые береговые склоны слабо расчленены неглубокими оврагами и долинами притоков и имеют высоту 15-25 м, местами 30-35 м. Русло реки (выше впадения реки Мележа) умеренно извилистое с отдельными прямолинейными плесами, преобладающей шириной 20-30 м, глубиной 1-1,5 м, иногда зарастает водной растительностью.

Основным эксплуатационным водоносным горизонтом в районе является асельско-клязьменский водоносный горизонт, приуроченный к карбонатным породам нижней перми и верхнего карбона. Мощность горизонта от 35 до 60 метров, глубина залегания от 40 до 80 метров под толщей четвертичных, меловых глинистых песков и юрских глин. Воды асельско - клязьменского водоносного горизонта являются источником хозяйственно-питьевого и производственного водоснабжения г. Киржача.

Кроме того, в поселении есть скважины, оборудованные на водоносный горизонт четвертичных аллювиально-флювиогляциальных отложений. Горизонт является дополнительным и используется в сельских населенных пунктах. Глубина скважин на четвертичный водоносный горизонт 12-30 м.

На территории муниципального образования гидротехнические сооружения отсутствуют.

Геологическое строение.

В геологическом отношении район работ изучен достаточно хорошо. Поиски и разведка месторождений полезных ископаемых проводились здесь начиная с 20-х -30х годов прошлого века. За это время выявлены месторождения торфа, опок, трепелов, песков, глинистого сырья для производства кирпича и керамзита. В 1964-75 гг. на территории района работ проведена комплексная геолого-гидрогеологическая съемка масштаба 1:200000, по результатам которой изданы государственные карты того же масштаба (Горфеншефер, лист 0-37-XXXIII), в объяснительной записке к которым подробно изложены и обобщены результаты всех проводившихся здесь геологических, гидрогеологических и геофизических исследований.

При выполнении тематических работ «Составление схематических геологических и гидрогеологических карт Киржачского района масштаба 1:50000 с обзором разведанных месторождений и элементами прогноза на полезные ископаемые» (Гребенчиков В. С., Альшаев Н. А., 1991 г.) и «Результаты обследования разрабатываемых и неразрабатываемых месторождений, действующих и заброшенных карьеров во Владимирской области» (Кониная З. М., 1996 г.) были проанализированы и систематизированы все материалы о проводившихся здесь послесъемочных геологических работах и их результатах.

В структурном отношении территория района работ расположена в южной части Московской синеклизы.

(Продолжение на 13-й стр.)

(Продолжение. Начало на 8-, 9-, 10-, 11-, 12-й стр.)

В геологическом строении района работ принимают участие юрские и меловые отложения и четвертичные образования.

Юрская система.

Юрская система представлена только верхним ярусом. Данные отложения распространены в районе повсеместно, выходят на дочетвертичную поверхность в долине р. Киржач.

Верхний отдел Волжский ярус ($J_3V_{2,3}$).

Волжский ярус представлен средневожским и верхневожским подъярусами и сложен в нижней части черными сильно алевроитическими глинами, в верхней - зеленовато-серыми мелкозернистыми песками с желваками фосфоритов и редкими прослоями песчаников. Мощность яруса - 15-20 м.

Меловая система.

Меловая система в районе участка работ представлена нижним отделом, валанжинским, готерив-барремским и аптским ярусами.

Валанжинский ярус (Kv) сложен зеленовато-серыми кварцевыми мелкозернистыми песками, в подошве которых нередко присутствуют линзовидные прослои мощностью 0,02-0,1 м коричневыми и серых песчаных глин, а так же желваки фосфоритов. Мощность валанжинского яруса 15-20 м.

Готерив-барремский ярус (K_1h-bg) представлен песчано-глинистыми отложениями. В наиболее полных разрезах они состоят из трех пачек: нижней глинистой, сложенной темно-серыми слюдистыми глинами, средней, представленной тонко-мелкозернистыми песками, и верхней, сложенной тонкопереслаивающимися, сильно слюдистыми глинами и алевроитами. Мощность данных отложений составляет от 5-7 м до 25 м.

Аптский ярус (Ka) представлен однородной толщей песков серой окраски. Пески кварцевые, слюдистые, мелкозернистые со значительной примесью тонкозернистых. Довольно часто пески сцементированы в песчаники различной крепости мощностью 0,1-0,3 м. Средняя мощность яруса - 10-12 м.

Четвертичная система

Четвертичная система в районе работ представлена средним и верхним отделами и современными образованиями.

Среднечетвертичные отложения. Водно-ледниковые отложения времени отступления московского ледника (f_1, f_2, f_3, f_4, f_5) сложены мелкозернистыми полеволшпат-кварцевыми песками, содержащими незначительную примесь гравия и гальки различных пород. В основании залежи местами наблюдается скопление гравийно-галечного материала. Мощность отложений составляет 1-12 м.

Аллювиально-флювиогляциальные отложения III надпойменной террасы (a, f_3, f_4, f_5) широко развиты в районе работ по рекам Киржач, Шерна и их притокам. Поверхность террасы плоская, ровная, возвышается над урезом воды на 20-25 м. Аллювий ее представлен разнозернистыми песками, супесями и суглинками, содержащими незначительную примесь гравийного и галечного материала. Цвет пород светло-серый, желтовато- и голубовато-серый. Мощность аллювия изменяется от 1,5 до 10-12 м. Терраса цокольная. Цоколь высотой 20 м сложен днепровской мореной или дочетвертичными отложениями.

Верхнечетвертичные отложения. Аллювиальные отложения первой и второй надпойменных террас ($a, III V_{2,3}$), ($a, III V$) представлены разнозернистыми песками средней мощностью соответственно 12-17 м и 3-5 - 10 м и развиты узкими полосами вдоль рек Киржач и Шерна.

Современные отложения представлены и аллювиальными отложениями рек ручьев и болотными образованиями.

Аллювиальные отложения ($a IV$) развиты по долинам рек и ручьев и представлены серыми мелкозернистыми песками.

Болотные отложения ($h IV$) залегают на отложениях III - ей надпойменной террасы и в поймах рек Киржач и Шерна и представлены в основном торфом, реже иловатыми суглинками и глинами. Мощность их обычно не превышает 5-7 м.

4.4. Природный потенциал.

Перечень месторождений полезных ископаемых на территории Киржачского района

№ п/п	Вид полезного ископаемого	Ед.изм. запасов	Месторождение	Местоположение месторождения (участка)	Степень освоения		Балансовые и разведанные запасы
					Лицензия (номер, дата регистрации, срок окончания действия)	Разрабатывается организацией (предприятием)	
Песок строительный							
1.	Песок строительный	тыс.м ³	Участок «Наумовский»	Киржачский р-н, в 0,5 км западнее д.Наумово	ВЛМ 80155 ТР от 03.11.2011г.	ГУП «ДСУ-3»	

Торфяные месторождения							
№	Месторождение			Местоположение	Лицензия	Разрабатывается	Балансовые и разведанные запасы
1	Михальцовское В 4,5 км от Г.Киржача на З, в 0,5 км от д.Михали на ЮВ.			520 тыс.м ³		разрабатывалось	
2	Корововское В 6 км от г.Киржач на СЗ, В 1 км от д.Ельцы на СЗ			357 тыс. м ³		В правобережной пойме р.Шерна	

Минерально-сырьевые ресурсы территории Киржачского района.

№ п/п	Вид полезного ископаемого	Наименование участка недр	Лицензия (номер, дата регистрации, срок окончания действия)	Разрабатывается организацией (предприятием)
1.	Глина кирпичная	Кипревское в 0,5 км западнее д.Кипрево Киржачского р-на	ВЛМ 001 ТЭ от 10.06.2005 на срок отработки	ООО «Виненбергер Кирпич»
	Торф	«Аленинское-1», на восточной окраине д.Аленино Киржачский р-н	ВЛМ 002 ТЭ от 17.05.2005 на срок отработки	ООО «Фирма ММС»
	Песок строительный	«Старково», в 0,1 км южнее д. Старково Киржачский р-н	ВЛМ 003 ТЭ от 10.06.2005 на срок отработки	ООО «Виненбергер Кирпич»
	Песок строительный	Месторождение «Крутец», на восточной окраине д.Аленинское	ВЛМ 010 ТЭ от 09.08.2006 на срок отработки	ООО ТД «Киржачская мебельная фабрика»
	Трепел кирпичный	Участки «Афанасово» и «Желдыбино»	ВЛМ 51415 ТЭ от 22.11.2006 до 01.11.2058	ООО «Виненбергер Кирпич»
	Песок строительный	«Аленинское-1», на восточной окраине д.Аленино Киржачский р-н	ВЛМ 80018 ТР от 14.02.2007 до 16.01.2017 продлена до 16.01.2020	ООО «Фирма ММС»
	Песок строительный	Участок «Мокровсленд», 2,0 км. юго-западнее д.Храпки Киржачский район, в	ВЛМ 80077 ТЭ от 04.07.2008г. до 01.07.2018	ООО «Мокровсленд»
	Суглинки кирпичные	Участок «Ряснищино», в 0,4 км южнее д.Ряснищино Киржачского р-на	ВЛМ 80114 ТР от 25.01.2010 до 01.01.2035	ООО «Виненбергер Кирпич»
	Песок строительный	Участок «Соповские Землянки», в 0,4 км восточнее с.Соповские Землянки Киржачского р-на	ВЛМ 80133 ТР от 26.05.2011 до 12.05.2018	ООО «Недроинвест»

Песок строительный	«Наумовский», в 0,5 км западнее д.Наумово Киржачского р-на	ВЛМ 80155 ТР от 03.11.2011 до 04.10.2021	ГУП «ДСУ-3»
Глина кирпичная	«Кипрево-запад», в 0,5 км западнее д.Кипрево Киржачского р-на	ВЛМ 80206 ТЭ от 27.08.2014 до 14.08.2024	ООО «Виненбергер Кирпич»
Песок строительный	Месторождение «Буяни», в 2,5 км д.Желдыбино Киржачского р-на	ВЛМ 80215 ТЭ от 27.08.2014 до 14.08.2024	Крестьянское хозяйство «Буяни»
Песок строительный	Участок «Мележи», вблизи д. Мележи Киржачского р-на	ВЛМ 80248 ТЭ от 15.07.2016 на срок отработки	ООО «Полигон Неруд»

**Земельные ресурсы.**

На территории района преобладают дерново-подзолистые почвы, подразделяющиеся по особенностям развития подзолистого горизонта на дерново-подзолистые, дерново-среднеподзолистые и дерново-слабоподзолистые. По механическому составу преобладают легкие почвы - песчаные и супесчаные (южная часть района), обладающие крайне низким естественным плодородием (содержание гумуса - до 1%). Значительную часть территории занимают также дерново-подзолистые почвы легко - среднесуглинистые механического состава - содержание гумуса в них 1,5 - 2 %.

В северо-восточной части района, на границе с Владимирско-Суздальским Ополем, находятся светло-серые лесные оподзоленные почвы. Мощность гумусового горизонта около 30-40 см. Содержание гумуса достигает 3-5 %.

В поймах рек сформировались аллювиальные луговые кислые почвы с высоким содержанием гумуса 3-3,5 %. В притеррасных частях пойм крупных рек и в поймах небольших речек преобладают аллювиально-болотные иловато-перегноино-глебовые почвы.

Пахотные угодья района расположены на дерново-подзолистых почвах (чуть более 50% на бедных песчаных и супесчаных, остальные на более плодородных суглинистых).

Более половины территории района занимает лесная и древесно-кустарниковая растительность. Их доля в структуре земельных угодий - 58 %.

Водные ресурсы.

Гидрографическая сеть района представлена реками и ручьями с преимущественным питанием за счет таяния снегов, летних осадков, грунтовых вод. Основными реками района являются Киржач, Шерна и левые притоки р. Киржач: Вахчила, Шердари. Река Киржач образует слиянием рек М. Киржач и Б. Киржач.

В качестве источников питьевого водоснабжения используются, в основном, воды подземных водоносных горизонтов. Их качество соответствует хозяйственно-питьевым требованиям. Основным эксплуатационным водоносным горизонтом в районе является асельско-клязьменский водоносный горизонт. Мощность горизонта от 35 до 60 метров, глубина залегания от 40 до 80 метров под толщей четвертичных, меловых глинистых песков и юрских глин.

Лесные ресурсы.

По лесорастительным условиям Киржачский район расположен в подрайоне сосновых лесов Мещерской и Балахнинской низин Южно-Центрального района подзоны смешанных лесов. Район относится к первому агроклиматическому и ко второму (Мещерскому) лесохозяйственному району Владимирской области.

Коренные типы лесов в районе: елово-широколиственные и сосновые.

Общая площадь лесов Киржачского района составляет 66,3 тыс. га или 58 % от общей площади района.

Минеральные ресурсы.

Киржачский район не располагает большим многообразием полезных ископаемых по сравнению с территорией Владимирской области. Тем не менее недра района содержат определенный ассортимент нерудного минерально-строительного сырья в виде месторождений: строительных песков, кирпичных и керамзитовых глин, торфа, трепелов для производства термолита и кирпича, а так же запасы пресных и минеральных вод.

Состояние и перспективы развития сырьевой базы района по видам сырья на настоящее время могут характеризоваться следующими данными:

Пески строительные.

Основной сырьевой базой можно считать месторождения и проявления в различной степени подготовленные к разработке:

Илейкино в пойме реки Большой Киржач - 19,805 млн. куб. метров.

Ельцы - 19,1 млн. куб. метров.

Заболотье - 4,1 млн. куб. метров.

Аленино - 1,5 млн. куб. метров.

Красный Огорок - 3,9 млн. куб. метров.

Перспективы выявления крупных и средних месторождений песков и строительных значительны и связаны с долинами рек Шерна и Киржач западной частью района, примыкающей к Московской области.

Основное использование песков в строительстве для кладочных и штукатурных растворов, в качестве мелкого заполнителя в бетоны марки «150», для строительства дорог, производства силикатных изделий. Пески тонкие, мелкие. Возможно выявление песков средней крупности с модулем крупности 1,4 - 2,4, а так же формовочных песков. Запасы формовочных песков по мелким месторождениям Вахчинское, Федоровское, Красный угол в суммарном объеме составляют до 1,5 млн. тонн.

Кирпичные глины и суглинки

Действующий кирпичный завод фирмы «Виненбергер-Кирпич» п. Кипрево надежно обеспечен сырьевой базой Кипревское месторождение глин и трепельными глинами Желдыбинского и Афанасовского месторождений.

(Продолжение на 14-й стр.)

(Продолжение. Начало на 8-, 9-, 10-, 11-, 12-, 13-й стр.)

Значительные перспективы вовлечения в кирпичное производство представляет рясницинское месторождение кирпичных суглинков, из которых по результатам полузаводских испытаний возможно получение кирпича полнотелого и с пустотами марки «125 - 250». Запасы месторождения оценены - 15-20 млн. куб. метров. Перспективы на кирпичные суглинки - северо-восточная часть района.

Глины для производства керамзита.

Керамзитовым сырьем район обеспечен запасами месторождения Кипревское II. Перспективы выявления новых месторождений связаны с верхне-альбскими глинами в центральной и северо-восточной частях района, а так же в районе д. Кипрево и д. Желдыбино.

Трепела и опоки.

Разведанные запасы трепелов уже и сейчас велики. Желдыбинское и афанасовское месторождения по существу составляют единое крупное месторождение с запасами порядка 100 млн. тонн. Прирост запасов возможен за счет доразведки прилегающих площадей.

При необходимости запасы трепелов и опок могут быть значительно увеличены за счет разведки новых перспективных площадей, выявленных на севере района у д. Реснищю и в его восточной части у д. Бельцы, Митино и Маринкино.

Трепела и опоки сантонского яруса, пригодные как высококачественная гидравлическая добавка к цементам и в качестве сырья для производства термолита, а так же легковесного и теплоизоляционного строительного кирпича.

Торф.

Большая часть торфяных месторождений, выявленных в Киржачском районе в настоящее время выработана. Вместе с тем оставшиеся месторождения и проявления могут служить сырьевой базой для разработки. Перспективы выявления новых запасов торфа значительны в восточной части района.

Подземные воды.

По гидрогеологическим условиям района основным источником централизованного водоснабжения населенных пунктов и промышленных предприятий является клязьменско-ассельский водоносный горизонт. Глубина залегания кровли горизонтов от 36-70 до 160 метров обеспечивает водоснабжение скважинами с удельным дебитом 2-5 л/сек., достигая 120 л/сек.

Воды горизонта бактериологически чистые, пресные с минерализацией 0,2 - 0,6 г/л, гидрокарбонатные, кальциево-магниевого, с общей жесткостью 4-6 мг-экв/л.

В более глубоких горизонтах при глубинах 300-400 м возможно нахождение минеральных вод, а на глубинах 700-12 м рассолов.

Леса.

Леса, на территории муниципального образования принадлежат РФ. Контролем за соблюдением лесного законодательства на территории Киржачского района занимается ГКУ ВО «Киржачское лесничество».

Общая площадь лесов Киржачского лесничества по данным государственного лесного реестра составляет 68973 га.

Выполнением лесохозяйственных мероприятий занимаются арендаторы лесных участков на основании договоров аренды и Александровский филиал ГАУ ВО «Владлесхоз».

Таблица 6

Лесничества	Всего, га	в том числе	
		Леса защитные	Леса эксплуатационные
ГКУ ВО «Киржачское лесничество»	68973	32602	36371
в том числе			
участковые лесничества:			
Филипповское	11922	4077	7845
Кипревское	10137	6886	3251
Киржачское	14655	8656	5999
Санинское	8266	7191	1075
Новоселовское	8397	1424	6973
Южное	9796	2608	7188
Северное	5800	1760	4040
в том числе:			
урочище им. Калинина	843		843
урочище "Коммунар"	1281	1195	86
урочище КТХ "АФ Тимушев и К"	504	444	60
Всего			

Распределение лесов по лесовладельцам.

Таблица 7

Площадь района тыс. га	Всего лесов, га	В том числе		Земли, покрытые растительностью, всего	Процент лесистости
		ГКУ ВО «Киржачское лесничество»	Министерство обороны РФ		
1	2	3	4	5	6
113,6	69791	68973	818	64108	56,9

Ограничение использования по видам целевого назначения лесов.

Леса ГКУ ВО «Киржачское лесничество» по своему целевому назначению относятся к защитным и эксплуатационным лесам. Целевое назначение защитных лесов определено статьей 12 Лесного кодекса РФ, защитные леса подлежат освоению в целях сохранения средообразующих, водоохраных, защитных санитарно-гигиенических, оздоровительных и иных полезных функций лесов с одновременным использованием лесов при условии, если это использование совместимо с целевым назначением защитных лесов и выполняемыми ими полезными функциями.

Ограничения использования лесов регламентируются статьей 27 лесного кодекса РФ (№200-ФЗ).

Согласно статье 102 Лесного кодекса РФ, на территории лесничества выделены:

1. Леса, выполняющие функции защиты природных и иных объектов:

- зеленые зоны - 3219 га;
- защитные полосы лесов, расположенные вдоль железнодорожных путей общего пользования, федеральных автомобильных дорог общего пользования, автомобильных дорог общего пользования, находящихся в собственности субъектов Российской Федерации - 5565 га;
- лесопарковые зоны - 4653 га.

2. Ценные леса:

- запретные полосы лесов, расположенных вдоль водных объектов - 19165 га.

1. На основании лесохозяйственного регламента ГКУ ВО «Киржачское лесничество» в категории защитности «Защитные леса. Леса, выполняющие функции защиты природных и иных объектов» запрещается проведение сплошных рубок лесных насаждений, за исключением случаев, предусмотренных п. 4 статьи 17 и ч. 5.1. статьи 21 Лесного кодекса и случаев установления правового режима зон с особыми условиями использования территории на которых расположены соответствующие леса.

1. В категориях защитности «Защитные леса. Леса, выполняющие функции защиты природных и иных объектов. Защитные полосы лесов, расположенные вдоль железнодорожных путей общего пользования, федеральных автомобильных дорог общего пользования, автомобильных дорог общего пользования, находящихся в собственности субъектов Российской Федерации» - запрещается:

- создание лесоперерабатывающей инфраструктуры;
- создание лесных плантаций и их эксплуатация;
- выращивание лесных плодовых, ягодных, декоративных растений, лекарственных растений.

2. В категории защитности «Защитные леса. Леса, выполняющие функции защиты природных и иных объектов. Зеленые зоны» - запрещается:

- использование токсичных химических препаратов для охраны и защиты лесов, в том числе в научных целях;
- осуществление видов деятельности в сфере охотничьего хозяйства;
- ведение сельского хозяйства, за исключением сенокосения и пчеловодства, а также возведение изгородей в целях сенокосения и пчеловодства;
- создание лесных плантаций;
- разработка месторождений полезных ископаемых за исключением лесных участков, в отношении которых лицензия на использование недр, получены до дня введения в действие Лесного кодекса Российской Федерации, на срок, не превышающий срока действия таких лицензий;
- размещение объектов капитального строительства, за исключением гидротехнических сооружений, линий связи, линий электропередачи, подземных трубопроводов.

3. В категории защитности «Защитные леса. Леса, выполняющие функции защиты природных и иных объектов. Лесопарковые зоны», запрещается:

- проведение сплошных рубок, за исключением тех случаев, когда выборочные рубки не обеспечивают замену лесных насаждений, утрачивающих свои средообразующие, водоохраные, санитарно-гигиенические, оздоровительные и иные полезные функции, на лесные насаждения, обеспечивающие сохранение целевого назначения защитных лесов и выполняемых ими полезных функций (ч. 4 ст. 17 и ч. 5.1 ст. 21 Лесного кодекса РФ);
- использование токсичных химических препаратов для охраны и защиты лесов (п. 10 приказа Минсельхоза России от 06.11.2010 г. № 543), в том числе в научных целях;
- осуществление видов деятельности в сфере охотничьего хозяйства;
- ведение сельского хозяйства, за исключением сенокосения и пчеловодства, а также возведение изгородей в целях сенокосения и пчеловодства;
- разработка месторождений полезных ископаемых за исключением лесных участков, в отношении которых лицензия на использование недр, получены до дня введения в действие Лесного кодекса Российской Федерации, на срок, не превышающий срока действия таких лицензий;
- размещение объектов капитального строительства, за исключением гидротехнических сооружений, линий связи, линий электропередачи, подземных трубопроводов.

II. В категории защитности «Ценные леса» запрещается проведение сплошных рубок лесных насаждений за исключением случаев, предусмотренных п. 4 статьи 17 Лесного кодекса.

1. В категории защитности «Ценные леса. Запретные полосы лесов, расположенные вдоль водных объектов» запрещается:

- использование химических препаратов;
 - создание лесоперерабатывающей инфраструктуры;
 - создание лесных плантаций и их эксплуатация;
 - выращивание лесных плодовых, ягодных, декоративных растений, лекарственных растений.
- Площадь эксплуатационных лесов 36371 га - ограничения в виде особо защитных участков (ОЗУЛ). В ГКУ ВО «Киржачское лесничество» используются лесоустроительные материалы:
- ФГУП «Московское государственное лесоустроительное предприятие», 2004-2005 гг.;
 - ЦГЛП «Центрлеспроект» 2000-2002 гг.;
 - РДЛУП «Гомельлеспроект», 2014 года.

Ограничения по видам особо защитных участков леса.

На особо защитных участках лесов (ОЗУЛ) осуществляется особый режим пользования согласно статье 107 Лесного кодекса РФ и приказа Рослесхоза от 14.12.2010 г. № 485 «Об утверждении Особенностей использования, охраны, защиты, воспроизводства лесов, расположенных в водоохраных зонах, выполняющих функции защиты природных и иных объектов, ценных лесов, а также лесов, расположенных на особо защитных участках лесов».

На особо защитных участках лесов запрещается проведение сплошных рубок, за исключением случаев, предусмотренных ч. 4 ст. 17 и ч. 5.1 ст. 21 Лесного кодекса РФ (если выборочные рубки не обеспечивают замену лесных насаждений, утрачивающих свои средообразующие, водоохраные, санитарно-гигиенические, оздоровительные и иные полезные функции, на лесные насаждения, обеспечивающие сохранение целевого назначения защитных лесов и выполняемых ими полезных функций). Выборочные рубки допускаются только в целях вырубки погибших и поврежденных лесных насаждений.

На особо защитных участках лесов выполнение работ по геологическому изучению недр, строительству линий электропередачи, линий связи, дорог, трубопроводов, других линейных объектов, гидротехнических сооружений и специализированных портов допускается в случае отсутствия других вариантов возможного размещения указанных объектов.

На особо защитных участках лесов не допускается интродукция видов (пород) деревьев, кустарников, лиан, других лесных растений, которые не произрастают в естественных условиях в данном лесном районе.

Таблица 8.

№ п/п	Виды особо защитных участков лесов	Ограничения использования лесов
1	2	3
1.	Берегозащитные, почвозащитные участки, расположенные вдоль водных объектов, склонов оврагов	Запрещено: - проведение подсокки; - заготовка и сбор недревесных лесных ресурсов; - ведение сельского хозяйства; - переработка древесины и иных лесных ресурсов; - выращивание лесных плодовых, ягодных, декоративных растений, лекарственных растений; - создание лесных плантаций и их эксплуатация. Кроме того, в соответствии с Водным кодексом РФ (2006 ст. 65) в границах прибрежных защитных полос, в дополнение к ограничениям, указанным выше, запрещается: 1) распашка земель; 2) размещение отвалов размываемых грунтов; 3) выпас сельскохозяйственных животных и организация для них летний лагерей, ванн.
2.	Опушки лесов, граничащие с безлесным пространством	Запрещено: - проведение подсокки; - переработка древесины и иных лесных ресурсов; - выращивание лесных плодовых, ягодных, декоративных растений, лекарственных растений; - создание лесных плантаций и их эксплуатация.
3.	Постоянные лесосеменные участки (ПЛУС)	Запрещено: - проведение подсокки; - переработка древесины и иных лесных ресурсов; - выращивание лесных плодовых, ягодных, декоративных растений, лекарственных растений; - создание лесных плантаций и их эксплуатация.
4.	Другие особо защитные участки	Запрещается проведение подсокки; - переработка древесины и иных лесных ресурсов; - выращивание лесных плодовых, ягодных, декоративных растений, лекарственных растений; - создание лесных плантаций и их эксплуатация.

В условиях избыточного антропогенного воздействия на окружающую среду одной из наиболее эффективных форм охраны природы является создание особо охраняемых природных территорий и установление специального режима их охраны.

Особо охраняемые природные территории (далее ООПТ), согласно Федеральному закону от 14.03.1995 г. № 33-ФЗ «Об особо охраняемых природных территориях», - это участки земли, водной поверхности и воздушного пространства над ними, где располагаются природные комплексы и объекты, которые имеют особое природоохранное, научное, культурное, эстетическое, рекреационное и оздоровительное значение, которые изъяты решениями органов государственной власти полностью или частично из хозяйственного использования и для которых установлен режим особой охраны.

Создание ООПТ и последующее ограничение хозяйственной деятельности снижает антропогенное воздействие на ценные природные комплексы и отдельные природные объекты и, таким образом, обеспечивает наилучшую их сохранность.

Для всех особо охраняемых природных территорий следует исключить:

- преобразование природных ландшафтов;
- строительство жилья и объектов рекреации (в том числе - садово-дачных поселков) вне населенных пунктов;
- дробление лесных массивов новой дорожной сетью и линейными коммуникациями;
- передачу в аренду и частную собственность земли, лесов и других природных ресурсов.

4.5. Планировочная организация территории.

Транспортными планировочными осями поселения являются железная дорога Александров-Орехово-Зуево, главная транспортная планировочная ось района, автомобильная дорога регионального значения а/д Киржач-Александров, второстепенная транспортная планировочная ось района и автомобильные дороги межмуниципального значения а/д Илькино-Савино-Слободка, а/д Ельцы-Василево-Горка, а/д Слободка-Бардово, а/д Ельцы-Наумово выполняющие внутрипоселенческие функции.

Располагая высоким социально-культурным потенциалом поселок Горка выполняет функции центра поселения, так как может предоставить населению широкий комплекс услуг по выбору мест приложения труда, стандартных видов эпизодического обслуживания.

Таким образом, поселок Горка является главным опорным, организующим центром расселения данного поселения, располагающим развитым экономическим и социально-культурным потенциалом.

Населенные пункты имеют значительные различия как по численности проживающего в них населения, так и по народнохозяйственной специализации, уровню производственного и социально-культурного потенциала. Расстояние между населенными пунктами составляет от 0,5 до 4 км.

Природно-ландшафтную структуру территории формируют реки Киржач, Шерна и их притоки. Эти водотоки оказали большое значение при формировании системы расселения и отдыха населения. Вдоль рек расположены большинство сельских населенных пунктов, размещаются учреждения отдыха и многочисленные садовые товарищества.

Анализ сложившейся планировочной структуры поселения позволяет сделать следующие выводы:

- большинство населенных пунктов теряет свое население независимо от их местоположения на территории, отношения к транспортным магистралям и городу;
- сеть населенных пунктов поселения имеет особенность - населенные пункты различного профиля образуют агломерации: Горка-Семеновское, Савино-Ивашево, Рязанки-Климово-Бельково, Карпово-Василево, Ельцы-Наумово;
- населенные пункты с численностью до 50 чел. составляют более половины всех населенных пунктов поселения, все они (за исключением деревень Карпово и Лисицно) являются убывающими, в перспективе они либо исчезают, либо превращаются в «дачные поселки» без постоянного населения (как Красилово, Михали, Артемьево, Старково), либо становятся;
- населенными пунктами с количеством дачных хозяйств превышающих хозяйства с постоянным населением.
- в населенных пунктах этой категории производственные объекты есть только в деревнях Василево, Дубровка, Перегудово, Ивашево, Лисицно;
- в 50 % населенных пунктов этой категории трудоспособное население составляет малую долю (не более 6 человек), не способного обеспечить даже минимальный объем производства, в 6,2% населенных пунктов;
- трудоспособного населения нет и лишь в 43,8% населенных пунктов;
- трудоспособное население составляет от 10 до 20 человек;
- вся производственная база размещена в 9 населенных пунктах, а объекты производственной базы с численностью более 30 чел. лишь в поселке Горка;
- населенные пункты, имея трудоспособное население более 20 человек, либо вообще не имеют производственных объектов, либо имеют производство, которое возможно обеспечить значительно меньшим количеством работающих. Такое положение вызывает необоснованные трудовые поездки, а в последствии и миграцию населения.

(Продолжение на 15-й стр.)

(Продолжение. Начало на 8-, 9-, 10-, 11-, 12-, 13-, 14-й стр.)

Функциональное зонирование Горкинского муниципального образования предусматривает выделение зон различного функционального назначения, определяя приоритетный вид хозяйственного использования территории.

В настоящее время на территории Горкинского муниципального образования можно выделить следующие функциональные зоны:

- зона сельского строительства, включающая территории сельских населенных пунктов,
- сельскохозяйственные территории, включающие земли сельхозпредприятий, подсобных хозяйств, крестьянских фермерских хозяйств, садоводческих некоммерческих товариществ и т. д.,
- зона преимущественного рекреационного использования - лесопарковая и лесохозяйственные зеленые зоны, зоны отдыха
- лесные территории,
- транспортные, промышленные и коммунально-складские территории,
- водные территории

Положительным фактором функционального зонирования территории является разнообразие функциональных зон, что обусловлено природными условиями.

Оценка территории Горкинского муниципального образования для уточнения и изменения его границ проводилась с учетом границ существовавших сельских округов, исторически сложившихся земель населенных пунктов, прилегающих к ним земель общего пользования, территорий традиционного природопользования населения, рекреационных земель, земель для развития поселений, местных традиций и сложившейся социальной инфраструктуры.

Границы населенных пунктов оценивались с учетом пешеходной доступности от населенного пункта, входящего в поселение до административного центра этого поселения и обратно в течение рабочего дня для жителей всех населенных пунктов этого поселения (продолжительность рабочего дня 8 часов, нормативная скорость пешехода 4 км /час, допустимая сверхнормативная скорость пешехода 5-6 км в час).

5. Территориальная организация расселения.

Современную систему расселения на территории поселения формируют исторически сложившиеся земли 2 поселков, 1 села, 1 станции и 20 деревень, прилегающие к ним земли общего пользования, рекреационные земли, земли для развития поселения.

В структурно-планировочном отношении развитие системы расселения в поселении характеризуется изменением населенных пунктов при укрупнении незначительного их числа.

Если же рассматривать показатели изменения численности населения за 25 прошедших лет, то оказывается, что общая численность населения сократилась на 11,8 %, в сравнении с аналогичными показателями по району, где численность населения сократилась на 9,9 %. Независимо от количества населения большинство населенных пунктов являются убывающими (исключением являются деревни Лисицыно, Дубровка и Карпово, где численность стабилизировалась на уровне соответственно 1970 г. и 79 г., деревни Ельцы, Илькино, Савино, где численность растет с 1970 г.). В целом по поселению за период 1979-2016 гг. наименьшее сокращение численности (исключая деревни Дубровка, Ельцы, Карпово, Илькино, Лисицыно, где численность увеличилась) произошло в п. Горка-26,3 %.

Средний размер сельского населенного пункта составляет 102 человека. Сеть населенных пунктов имеет особенность - населенные пункты различного профиля образуют сельские агломерации.

Анализируя сложившуюся систему расселения поселения можно отметить положительные ее особенности:

- развитая поселенческая сеть со сложившейся иерархической структурой населенных пунктов,
- развитая сеть автомобильных дорог,
- получившая развитие тенденция дачного строительства в сельских населенных пунктах, что создает условия их сохранения как элементов системы расселения.

и отрицательные:

- подорванная демографическая база сельских населенных пунктов с численностью до 100 человек, где проживает преимущественно население старших возрастов и как следствие невозможность их самовосстановления и развития,
- отсутствие мест приложения труда в рядовых селах.

Исторически сложившееся расселение в сельской местности, его территориальная структура уже не соответствует изменившейся здесь социально-экономической ситуации.

Значительная часть сельского населения, а именно 87 %, живет в населенных пунктах с численностью более 100 человек, здесь же находятся и основные объекты культурно-бытового обслуживания.

Наибольшее же количество населенных пунктов (с постоянным населением) относятся к населенным пунктам с численностью менее 100 человек, где проживает 13 % сельского населения, что затрудняет организацию современного культурно-бытового обслуживания.

Поэтому одним из важнейших направлений является создание планировочной структуры и функциональной организации территории, обеспечивающих оптимальные условия для комплексного развития территориального управления, производственных сил, транспортных сетей, сохранения и улучшения природной среды, а также последовательное повышение благоустройства жилищ, развитие сферы обслуживания, инженерное обустройство территории.

6. Транспорт и дорожная сеть.

Муниципальное образование сельское поселение Горкинское обслуживается автомобильным видом транспорта, посредством которого обеспечиваются внешние и внутрирайонные транспортно-экономические связи.

Пассажирские перевозки на автомобильном транспорте осуществляются частными перевозчиками. Общее количество пассажирских перевозок за 2017 г., составляет: по пригородным маршрутам - 432,4 тыс. пасс. по городским маршрутам - 746,3 тыс. пасс. по междугородним маршрутам - 288,1 тыс. пасс.

Пассажирооборот автобусного транспорта общего пользования составил 62,8 млн. пассажиро-километров или 95 % к уровню 2015 г. Автобусным транспортом в 2017 г. во всех видах сообщения выполнено 52,9 тысяч рейсов (97,5 % от предусмотренных расписанием) с регулярностью движения автобусов - 97,3 %.

В таблице 9 приводится перечень пригородных маршрутов. Таблица 9

№	Наименование маршрута	Время отправления из г. Киржач	Примечание
1	Киржач - Ельцы	7.00, 7.40, 11.00, 14.00, 14.40, 17.15	
2	Киржач - Александров	7.40, 10.50, 13.40, 17.05	

В организации пассажирского транспорта имеются некоторые недостатки: большие интервалы движения на автобусных маршрутах, не прямолинейность маршрутной сети.

Общая протяженность автодорог с твердым покрытием в районе на (01.01.2015г.) составляет 280,8 км, из них с усовершенствованным покрытием 205,2 км.

Техническая характеристика автодорог района приведена в таблице 10.

Плотность автодорог с твердым покрытием составляет 25,9 км /1000 кв. км территории, то есть за двадцать прошедших лет увеличилась в 1,3 раза.

По своей качественной структуре сложившаяся транспортная сеть отстает от нормативов.

Таблица 10

Категория	Наименование	Протяженность	Усовершенствованный тип покрытия	Переходный тип покрытия	Полоса отвода (м)
IV	Киржач - Александров	21,692	21,692	-	26-30
IV	Илькино - Савино - Слободка	9,435	5,632	3,803	19
IV	Ельцы - Васильево - Горка	16,099	16,099	-	21
V	"Ельцы - Горка" - Рыбхоз	0,650	-	0,650	18
V	Ельцы - Наумово	1,750	1,750	-	18
V	Васильево - Курбатово	1,768	-	1,768	18
V	Слободка - Бардово	2,298	-	2,298	18
V	"Киржач - Александров" - Рязанки	1,480	1,480	-	18

Установление и использование придорожных полос автомобильных дорог общего пользования регионального и межмуниципального значения.

Придорожные полосы автомобильной дороги общего пользования регионального или межмуниципального значения - территории, которые прилегают к обоим сторонам к полосе отвода автомобильной дороги и в границах которых устанавливается особый режим использования земельных участков (частей земельных участков) в целях обеспечения требований безопасности дорожного движения, а также нормальных условий реконструкции, капитального ремонта, ремонта, содержания автомобильной дороги, ее сохранности с учетом перспектив развития автомобильной дороги.

Особый режим использования земель в пределах придорожных полос предусматривает ряд ограничений при осуществлении градостроительной и хозяйственной деятельности в пределах этих полос в целях обеспечения требований безопасности дорожного движения, а также нормальных условий реконструкции, капитального ремонта, ремонта, содержания автомобильной дороги, ее сохранности с учетом перспектив развития автомобильной дороги.

Решение об установлении границ придорожных полос автомобильных дорог общего пользования регионального или межмуниципального значения (далее - автомобильные дороги) или об изменении границ таких придорожных полос принимается департаментом транспорта и дорожного хозяйства администрации Владимирской области.

Органы местного самоуправления в месячный срок со дня поступления копии решения Департамента об установлении границ придорожных полос автомобильной дороги обязаны уведомить собственников, пользователей, владельцев и арендаторов земельных участков, находящихся в границах придорожных полос автомобильной дороги, об особом режиме использования этих земельных участков.

Земельные участки в пределах придорожных полос у их собственников, владельцев, пользователей и арендаторов не изымаются.

В зависимости от категории автомобильной дороги с учетом перспектив ее развития ширина каждой придорожной полосы устанавливается:

- а) для автомобильных дорог I и II категории - 75 метров;
- б) для автомобильных дорог III и IV категории - 50 метров;
- в) для автомобильных дорог V категории - 25 метров.

В границах населенных пунктов придорожные полосы вдоль автомобильных дорог не устанавливаются. Обозначение границ придорожных полос автомобильных дорог на местности осуществляется Государственным учреждением Владимирской области «Управление автомобильных дорог администрации Владимирской области» (далее - ГУ «Владупрадор»).

В пределах придорожных полос строительство и реконструкция объектов капитального строительства, объектов, предназначенных для осуществления дорожной деятельности, объектов дорожного сервиса, установка рекламных конструкций, информационных щитов и указателей допускаются при наличии согласия в письменной форме ГУ «Владупрадор».

В пределах придорожных полос запрещается строительство капитальных сооружений (со сроком службы 10 и более лет), за исключением объектов дорожной службы, объектов УГИБДД УВД по Владимирской области и объектов дорожного сервиса.

Размещение в пределах придорожных полос объектов капитального строительства, объектов, предназначенных для осуществления дорожной деятельности, объектов дорожного сервиса, рекламных конструкций, информационных щитов и указателей разрешается при соблюдении следующих условий и ограничений:

- объекты не должны ухудшать видимость на автомобильной дороге и другие условия безопасности дорожного движения и эксплуатации автомобильной дороги и расположенных на ней сооружений, а также создавать угрозу безопасности населения;
- выбор места размещения объектов должен осуществляться с учетом возможной реконструкции автомобильной дороги;
- размещение, проектирование и строительство объектов должно производиться с учетом требований стандартов, технических норм безопасности дорожного движения, строительства и эксплуатации автомобильных дорог, строительных норм и правил, экологической безопасности и потребностей в обслуживании участников дорожного движения.

Размещение объектов дорожного сервиса в пределах придорожных полос должно производиться в соответствии с нормами проектирования и строительства этих объектов, а также Схемами их размещения, утвержденными постановлениями Губернатора области, при наличии согласия в письменной форме ГУ «Владупрадор».

Объекты дорожного сервиса должны быть оборудованы стоянками и местами остановки транспортных средств, а также подъездами, съездами и примыканиями в целях обеспечения доступа к ним с автомобильной дороги. При примыкании автомобильной дороги к другой автомобильной дороге подъезды и съезды должны быть оборудованы переходно-скоростными полосами и элементами обустройства автомобильной дороги в целях обеспечения безопасности дорожного движения.

Прокладка и переустройство инженерных коммуникаций в пределах придорожных полос осуществляется владельцами таких инженерных коммуникаций или за их счет при наличии согласия в письменной форме ГУ «Владупрадор» и на основании разрешения на строительство, выдаваемого в соответствии с Градостроительным кодексом Российской Федерации и Федеральным законом «Об автомобильных дорогах и о дорожной деятельности в Российской Федерации и о внесении изменений в отдельные законодательные акты Российской Федерации» (в случае, если для прокладки или переустройства таких инженерных коммуникаций требуется выдача разрешения на строительство).

При этом, если прокладка инженерных коммуникаций за пределами придорожных полос по условиям застройки, рельефа затруднительна или нецелесообразна, то размещение инженерных коммуникаций в пределах придорожных полос возможно только при выполнении мероприятий по обеспечению безопасности движения.

В случае, если прокладка или переустройство инженерных коммуникаций в границах придорожных полос автомобильной дороги влечет за собой реконструкцию или капитальный ремонт автомобильной дороги, ее участков, такие реконструкция, капитальный ремонт осуществляются владельцами инженерных коммуникаций или за их счет.

В договорах или решениях на предоставление земельных участков для размещения некапитальных зданий и сооружений в пределах придорожных полос должны предусматриваться обязательства владельцев и собственников этих объектов осуществить за свой счет их снос или перенос в случае, если эти здания и сооружения создадут препятствия для нормальной эксплуатации автомобильной дороги при ее реконструкции или будут ухудшать условия движения по ней.

Решения о предоставлении земельных участков в границах придорожных полос или земельных участков, находящихся вне этих полос, но требующих специального доступа к ним (подъездов, съездов, примыканий и т. п.), а также земельных участков под площадки для стоянки автомобилей принимаются уполномоченными на то органами, в соответствии с земельным законодательством Российской Федерации по согласованию с ГУ «Владупрадор».

Собственники, владельцы, пользователи и арендаторы земельных участков, расположенных в пределах придорожных полос, имеют право:

- а) осуществлять хозяйственную деятельность на указанных земельных участках с учетом ограничений, установленных настоящими Правилами;
- б) возводить на предоставленных им земельных участках объекты, разрешенные настоящими Правилами с соблюдением установленного порядка проектирования и строительства;
- в) получать информацию о проведении ремонта или реконструкции автомобильных дорог, установленных ограничений и режиме использования участка.

Возведенные с нарушением правил об установлении и использовании придорожных полос автомобильных дорог общего пользования регионального и межмуниципального значения в пределах придорожных полос утвержденными постановлениями Губернатора Владимирской области от 24.02.2009 г. № 152 здания и сооружения признаются в установленном законом порядке самовольной постройкой, а в отношении лиц, их построивших, принимаются меры в соответствии с действующим законодательством.

7. Комплексная оценка территории.

Комплексная оценка территории представляет собой анализ свойств территории для различных видов ее хозяйственного использования.

Анализ территории проведен по ряду наиболее важных природных и антропогенных факторов для строительства, сельского и лесного хозяйства, массового отдыха.

Инженерно-геологические условия в основном определялись несущими свойствами грунтов, положением грунтовых вод и отрицательными физико-геологическими процессами. Коренные породы представлены меловыми, пермскими и каменно-угольными отложениями. Четвертичные отложения распространены в пределах поселения повсеместно и представлены комплексом ледниковых образований, состоящих из маломощных песков верхней морены в виде красно-бурого валунного суглинка или супесью мощностью до 20 м. Распространена морена почти повсеместно. В покровных и флювиогляциальных отложениях встречаются воды типа "верховодки". "Верховодка" с уровнем грунтовых вод до 2 метров служит препятствием при проведении строительных и мелиоративных работ, вызывая подтопление котлованов и осыпание откосов.

В поймах рек Шерна и Киржач, а также в междуречье этих водотоков глубина залегания грунтовых вод составляет 0,2-0,3 метра от поверхности земли, что является одной из причин заболачивания и переувлажнения обширных территорий.

Развитие оврагов, процессы эрозии, высокий уровень грунтовых вод, заболоченные участки требуют при освоении территории проведения комплекса мероприятий по инженерной подготовке и инженерно-геологическим исследованиям.

В основном же грунты пригодны для многоэтажного строительства, нормативное давление грунтов 1,5-2 кг/кв. см.

К факторам ограниченного освоения относятся высокое залегание грунтовых вод, уклоны поверхности, затопление площадей паводками 1 % обеспеченности, обширные заболоченные территории в междуречье рек Шерна и Киржач.

Гидрологические условия поселения неблагоприятны для размещения водоемких отраслей промышленности ввиду отсутствия крупных водных артерий.

Горкинское муниципальное образование располагает значительными рекреационными ресурсами, складывающимися из лесорастительных условий, наличия водных пространств, охотничьей и рыболовной фауны. Берега рек Киржач, Шерна, рассматриваются в качестве перспективных территорий для организации отдыха населения района и жителей Москвы.

В результате оценки выявлен ряд благоприятных условий для градостроительного освоения территории:

- хорошая обеспеченность ресурсами пресных подземных вод.
- хорошая транспортная обеспеченность территории поселения: развитая сеть автомобильных дорог с твердым покрытием.

К благоприятным для организации рекреационного хозяйства условиям относятся:

- наличие хвойных, смешанных и широколиственных лесов, наиболее благоприятных для отдыха населения;
- наличие сети рек и водоемов благоприятных для организации отдыха на воде;
- благоприятные санитарно-гигиенические условия состояния воздушного бассейна;
- наличие живописных природных ландшафтов.

В целях внедрения экономических методов управления земельными ресурсами и повышения на этой основе эффективности использования земель Постановлением Губернатора от 30.11.2006 г. № 829 «Об утверждении результатов государственной кадастровой оценки земель сельскохозяйственного назначения Владимирской области».

Таблица 11

	Кадастровая стоимость 1 га земель с/х назначения (руб)
колхоз им. Калинина	13100
колхоз "Коммунар"	13100
КТ "Агрофирма Тимушев и К"	13100

При оценке земель сельскохозяйственного использования принималась в качестве критерия степень их естественного плодородия. Территория поселения отнесена к землям со средней естественной производительностью земель.

Законом Владимирской области № 23-ОЗ от 05.03.2005 г. (ред. от 10.02.2011 г.) "О перечне особо ценных продуктивных сельскохозяйственных угодий на территории Владимирской области, использование которых для других целей не допускается" на территории поселения утвержден перечень.

8. Жилищный фонд

Ввод индивидуального жилья населением на территории МО сельское поселение Горкинское:

Ввод по годам	2005 г	2006 г	2017г.
Кв. метры общей площади	-	-	1600

(Продолжение на 16-й стр.)

(Продолжение. Начало на 8-, 9-, 10-, 11-, 12-, 13-, 14-, 15-й стр.)

Проводится работа по:
 - реализации федеральной целевой программы "Государственные жилищные сертификаты", выдано на 1 января 2006 г. на территории района 20 государственных жилищных сертификатов, приобретено 803,9 кв. м жилья
 - ликвидации ветхого аварийного жилого фонда.

Постановлением Главы администрации района утверждена программа "Переселения граждан из ветхого и аварийного жилищного фонда в Киржачском районе на 2003-2017 гг.". Удельный вес ветхого и аварийного жилищного фонда к общей площади жилья составляет 5,1 % (или 565 домов общей площадью 56618,3 кв. м), в том числе муниципального - 5,4 % (или 121 дом общей площадью 29245,3 кв. м).

В таблицах 13 приводится общая характеристика жилищного фонда.
 Объекты недвижимости, находящиеся в собственности Киржачского района по населенным пунктам муниципального образования сельское поселение Горкинское.

Таблица 12

Перечень сельских поселений	Тип объекта	Адрес	Примечание
Горкинское	Здание администрации	п. Горка, ул. Свободы, д.1	
	Здание администрации	д. Илькино. 38Б	
	Здание средней школы	д.Ельцы, ул. Молодежная. 14	
	Здание школы	д. Илькино, 42	
	Здание начальной школы	д.Ельцы, ул. Лесная. 12а	
	Здание школы	п. Горка, Школьный переулок. 3	
	Здание детского сада	п. Горка	
	Здание Дома культуры	д.Ельцы, ул. Молодежная. 15	
	Здание Дома культуры	п. Горка, ул. Свободы. д.26	
	Здание СДК	д. Савино	
	Здание клуба	д. Климово	
	Здание бани	д. Илькино	
	Жилой дом	п. Горка, ул. Больничная. 16	
	Жилой дом	п. Горка, ул. Больничная. 14	
	Жилой дом	ст. Бельково. 1а	
	Жилой дом	ст. Бельково.4	
	Жилой дом	ст. Бельково. 3	
	Жилой дом	ст. Бельково, 2	
	Жилой дом	ст. Бельково, 1	
	Жилой дом	ст. Бельково, 6/132	
Жилой дом	ст. Бельково, 6/131		
Жилой дом	п. Горка, ул. Полевая.1		
Жилой дом	п. Горка, ул. Полевая. 2		
Жилой дом			
1-квартирный жилой дом	п. Горка, ул. Мира.2		
1-квартирный жилой дом	п. Горка, ул. Набережная.2		
1-квартирный жилой дом	п. Горка, ул. Набережная 1		
1-квартирный жилой дом	п. Горка, ул. Луговая, 5		
2-квартирный жилой дом	п. Горка, ул. Полевая.4		
2-квартирный жилой дом	п. Горка, ул. Полевая,3		
2-квартирный жилой дом	п. Горка, ул. Советская, 1а		
2-квартирный жилой дом	п. Горка, ул. Мира, 17		
2-квартирный жилой дом	п. Горка, ул. Мира. 16		
2-квартирный жилой дом	п. Горка, ул. Мира, 14		
2-квартирный жилой дом	п. Горка, ул. Мира, 12		
2-квартирный жилой дом	п. Горка, ул. Мира. 7		
2-квартирный жилой дом	п. Горка, ул. Мира. 4		
2-квартирный жилой дом	п. Горка, ул. Набережная. 6		
2-квартирный жилой дом	п. Горка, ул. Набережная, 5		
2-квартирный жилой дом	п. Горка, ул. Луговая. 17		
2-квартирный жилой дом	п. Горка, ул. Луговая 16		
2-квартирный жилой дом	п. Горка, ул. Луговая. 15		
2-квартирный жилой дом	п. Горка, ул. Луговая. 14		
2-квартирный жилой дом	п. Горка, ул. Луговая.13		
2-квартирный жилой дом	п. Горка, ул. Луговая. 12		
2-квартирный жилой дом	п. Горка, ул. Луговая. 11		
2-квартирный жилой дом	п. Горка, ул. Луговая 10		
2-квартирный жилой дом	п. Горка, ул. Луговая 9		
2-квартирный жилой дом	п. Горка, ул. Луговая. 4		

2-к-квартирный жилой дом	п. Горка, ул. Свободы, 35	
2-квартирный жилой дом	п. Горка, ул. Свободы.	
2-квартирный жилой дом	п. Горка, ул. Свободы. 32	
2-квартирный жилой дом	п. Горка, ул. Свободы. 31	
2-квартирный жилой дом	п. Горка, ул. Свободы, 7	
3- квартирный жилой дом	п. Горка, Школьный переулок, 2	
4- квартирный жилой дом	п. Горка, ул. Мира 15	
4- квартирный жилой дом	п. Горка, ул. Мира 13	
4- квартирный жилой дом	п. Горка, ул. Мира 10	
4- квартирный жилой дом	п. Горка, ул. Мира, 9	
4- квартирный жилой дом	п. Горка, ул. Мира, 8	
4- квартирный жилой дом	п. Горка, ул. Мира. 1	
4- квартирный жилой дом	п. Горка, ул.Свободы. 15	
4- квартирный жилой дом	п. Горка, ул. Свободы. 21	
4- квартирный жилой дом	п. Горка, ул. Свободы, 35	
4- квартирный жилой дом	п. Горка, ул Луговая, 3	
5 - квартирный жилой дом	п. Горка, ул. Мира ,5	
5 - квартирный жилой дом	п. Горка, ул. Луговая, 8	
5 - квартирный жилой дом	п. Красный Горняк, 1	
6 - квартирный жилой дом	п. Горка, ул. Луговая. 7	
6 - квартирный жилой дом	п. Горка, ул. Луговая. 6	
6 - квартирный жилой дом	п. Горка, ул. Луговая. 2	
6 - квартирный жилой дом	п. Горка, ул. Свободы,	
6 - квартирный жилой дом	п. Горка, ул. Свободы, 16	
7 - квартирный жилой дом	п. Горка, ул. Свободы, 19	
8 - квартирный жилой дом	п. Горка, ул. Больничная, 18	
8 - квартирный жилой дом	п. Горка, ул. Больничная, 17	
8 - квартирный жилой дом	п. Горка, ул. Больничная, 13	
8 - квартирный жилой дом	п. Горка, ул. Свободы. 23	
8 - квартирный жилой дом	п. Горка, ул. Свободы, 20	
8 - квартирный жилой дом	п. Горка, ул. Свободы, 17	
8 - квартирный жилой дом	п. Горка, ул. Больничная, 9	
12- квартирный жилой дом	п. Горка, ул Шелковиков, 7	
12- квартирный жилой дом	п. Горка, ул Шелковиков. 1	
12- квартирный жилой дом	п. Горка, ул. Больничная, 19	
12- квартирный жилой дом	п. Горка, ул. Больничная, 20	
16- квартирный жилой дом	п. Горка, ул. Больничная, 8	
16- квартирный жилой дом	п. Горка, ул. Больничная, 7	
16- квартирный жилой дом	п. Горка, ул. Больничная, 5	
18- квартирный жилой дом	п. Горка, ул. Свободы. 22	
общежитие	п. Горка, ул. Больничная, 3	
Здание очистных сооружений	д. Ельцы	
Здание квартальной котельной	д. Ельцы, ул. Горького, 21	
Здание квартальной котельной	п. Горка, ул. Больничная	
Здание (сарай)	д. Савино	

9. Охрана окружающей среды.

Анализ природных условий показывает, что в поселении сложилась в целом хорошая экологическая обстановка.

Структура народного хозяйства Горкинского муниципального образования характеризуется преобладанием сельскохозяйственного производства над промышленным. Промышленные предприятия низких классов вредности, поэтому ограниченно влияют на экологическую обстановку всего района.

В последние годы резко уменьшился водный баланс рек поселения. Связано это со многими факторами, среди которых немаловажную роль играет вырубку лесов вдоль водотоков, осушение болот, служащих "аккумуляторами" влаги, распашка склонов долин рек, отсутствие выноса в натуру водоохраных зон и т. д.

В настоящее время, несмотря на проводимые мероприятия по осуществлению ряда законодательных документов по защите водоемов от загрязнения, качество воды в реках еще не удовлетворяет нормативным требованиям санитарных и рыбохозяйственных органов. Для предотвращения дальнейшего обмеления и полного высыхания мелких рек необходимо замедлить поверхностный сток, добываясь насколько это возможно, одинакового стока в реках и ручьях в течение всего года. Замедлить поверхностный сток можно с помощью системы мероприятий, включающих снегозадержание, сооружение водосборных дамб, лесопосадки.

Согласно новому Водному кодексу РФ принятому Федеральным законом от 03.06.2006 г. № 74-ФЗ (редакция от 03.08.2018 г.), размеры и границы водоохраных зон и прибрежных защитных полос, а также режим их использования устанавливаются исходя из следующего:

(Продолжение на 17-й стр.)

(Продолжение. Начало на 8-, 9-, 10-, 11-, 12-, 13-, 14-, 15-, 16-й стр.)

- Ширина водоохранной зоны рек и ручьев устанавливается от их истока для рек или ручьев протяженностью: до 10 км 50 м от 10 до 50 км 100 м от 50 км и более 200 м
- Для реки, ручья протяженностью менее 10 километров от истока до устья водоохранная зона совпадает с прибрежной защитной полосой. Радиус водоохранной зоны для истоков реки, ручья устанавливается в размере 50 метров.
- Ширина водоохранной зоны озера, водохранилища, за исключением озера, расположенного внутри болота, или озера, водохранилища с акваторией менее 0,5 квадратного километра, устанавливается в размере 50 метров.
- Водоохранные зоны магистральных или межхозяйственных каналов совпадают по ширине с полосами отводов таких каналов.
- Ширина прибрежной защитной полосы устанавливается в зависимости от уклона берега водного объекта и составляет 30 метров для обратного или нулевого уклона, 40 метров для уклона до трех градусов и 50 метров для уклона три и более градуса.
- Ширина водоохранной зоны рек от их истока для рек протяженностью составляет:

Таблица 13

	Наименование реки	длина реки	ширина водоохранной зоны
1	2	3	4
1	Шерна	89	200
2	Киржач	133	200
3	Молодынь	16	100

В границах водоохранной зоны запрещается:

- использование сточных вод для удобрения почв;
- размещение кладбищ, скотомогильников, мест захоронения отходов производства и потребления, радиоактивных, химических, взрывчатых, токсичных, отравляющих и ядовитых веществ;
- осуществление авиационных мер по борьбе с вредителями и болезнями растений;
- движение и стоянка транспортных средств (кроме специальных транспортных средств), за исключением их движения по дорогам и стоянки на дорогах и в специально оборудованных местах, имеющих твердое покрытие;

В границах прибрежных защитных полос наряду с установленными выше перечисленными ограничениями запрещаются:

- распашка земель;
- размещение отвалов размываемых грунтов
- выпас сельскохозяйственных животных и организация для них летних лагерей

Коренные изменения, произошедшие в экономике в течение последних пятнадцати лет, привели к резкому сокращению промышленного производства. Количественный и качественный состав промышленных выбросов в атмосферу зависит от вида производства и технологии процесса, мощности предприятия, работы очистных сооружений.

Горкинское муниципальное образование находится в зоне умеренного потенциала загрязнения атмосферы. В целях комплексного решения проблем экологической безопасности и оздоровления окружающей среды на территории района разработана и принята «Программа обеспечения экологической безопасности и оздоровления окружающей природной среды на территории Киржачского района». На финансирование этой программы предусмотрено 125 тысяч рублей на мероприятия по ликвидации стихийных свалок, сбор и удаление отходов. Действующие правовые акты в сфере обращения с отходами на территории муниципального образования:

- Схема территориального планирования Киржачского района;
- Муниципальные программы комплексного развития коммунальной инфраструктуры муниципальных образований сельских поселений на 2014-2024 годы;
- Генеральная схема очистки территории населенных пунктов «Киржачского района Владимирской области».

В соответствии с действующим законодательством (закон № Ф3-89 «Об отходах производства и потребления») ответственность за экологически безопасное обращение с отходами лежит на юридических и физических лицах, являющихся их собственниками.

На территории Владимирской области наибольший вклад в количество образующихся отходов вносят отходы IV-V классов опасности. Объем образования отходов I-V класса опасности в разрезе Киржачский район муниципального образования: I класс опасности (тонн/год) - 1.056; II класс опасности (тонн/год) - 3.695; III класс опасности (тонн/год) - 34.613; IV класс опасности (тонн/год) - 17242.478; V класс опасности (тонн/год) - 226594.33.

На территории Киржачского района сбор и накопление отходов осуществляется в контейнеры и бункеры на оборудованных 11 не оборудованных контейнерных площадках. Крупногабаритные отходы складированы непосредственно около контейнеров. Контейнерный парк представлен металлическими контейнерами, зачастую деформированными. В частном секторе отходы вывозятся бестарным способом.

Вывоз отходов осуществляют следующие перевозчики: ООО «Импульс» лиц. серия 033 №00234 от 29.06.2016 г.), Филипповское Унитарное Муниципальное предприятие жилищно-коммунального хозяйства (лиц. серия 033 №00231 от 29.06.2016 г.) МП «Полигон» (лиц. серия 033 № 00148 от 24.12.2015 г.), ООО «Алкон» (лиц. серия 033 № 00140 от 30.11.2015) ООО УК «Наш дом» (лиц. серия 033 № 00212 от 06.06.2016 г.). Процент охвата территории Киржачского района вывозом ТКО составляет 69 %.

К зонам специального назначения (включая кладбища) отнесены:

- полигон ОАО «Автосвет» г. Киржач - полигон захоронения шлама гальванического производства;
- полигон ТКО у СНП Храпки (Першинское СП Киржачского района) - полигон захоронения бытовых отходов;
- на расчетный срок - территория нового полигона ТКО в районе СНП Ефаново (Кипревское СП), предназначенного для нужд как Киржачского района, так и для близлежащих районов.

В настоящее время решается вопрос о перспективном строительстве на территории области 7 новых полигонов ТКО, в т. ч. одного - в Киржачском районе, а также о ликвидации полигона ТКО в г. Киржач.

Всего на территории Киржачского района определено 89 контейнерных площадок, на которых установлено 331 контейнер. Необходимо количество контейнеров и график вывоза ТКО для предприятий, учреждений и организаций определяются руководителями данных предприятий, согласовываются с МП «Полигон» Киржачского района, отделом природопользования и охраны окружающей среды администрации Киржачского района. Средний тариф на сбор и вывоз твердых коммунальных отходов с учетом утилизации для всех категорий потребителей в Киржачском районе составляет 504 руб. куб. м.

Инженерная подготовка территории.

Для инженерной защиты территории от затопления и подтопления надлежит разрабатывать комплекс мероприятий в соответствии с распоряжением администрации Владимирской области № 524-р от 23.09.2015 г., обеспечивающих предотвращение затопления и подтопления территорий в зависимости от требований их функционального использования и охраны природной среды или устранение отрицательных воздействий затопления и подтопления.

На данных территории предусматриваются три основных метода защиты затопляемых территорий:

1. Метод сплошного повышения отметок территории путем сухой подсыпки, гидронамыва или другими способами, например на сваях.

2. Обвалование защищаемой территории с частичной подсыпкой в объемах вертикальной планировки, но с необходимым устройством дренажных систем для перехвата и откачки паводковых и грунтовых вод с застраиваемых территорий.

3. Промежуточный, соединяющий первый и второй методы частичного повышения отметок земной поверхности и обвалования территории.

9.1. Охрана лесов.

Пожарная опасность и горимость лесов зависит от породного состава лесного фонда, типа лесорастительных условий, посещаемости лесных массивов, наличия дорожной сети и других факторов. Леса Горкинского муниципального образования находятся в зоне наземной охраны лесов от пожаров с привлечением авиации для авиапатрулирования.

Распределение площади земель лесного фонда по классам пожарной опасности:

- I класс - 20793 га (30,1 %)
- II класс - 19587 га (28,4 %)
- III класс - 16224 га (23,5 %)
- IV класс - 12348 га (17,9 %)
- V класс - 28 га (0 %)

Большое количество отдыхающих в летний период при наличии сети дорог представляет значительную пожарную опасность, связанную с деятельностью человека в лесу.

Охрана лесов осуществляется силами работников лесной охраны, которые систематически проводят среди населения беседы, выступают в местной печати с вопросами о соблюдении правил пожарной безопасности в лесу. Вдоль дорог устанавливают красочные панно, противопожарные аншлаги, создают благоустроенные места отдыха.

Охотничье хозяйство как побочный вид пользования лесом находится в тесной взаимосвязи с лесным хозяйством. Лесные охотничьи угодья имеют важное значение для развития охотничьего хозяйства и увеличения общей биологической продуктивности лесных биогеоценозов.

В лесу животные находят более надежные и разнообразные защитные условия и обильные запасы пищи, чем на открытой площади.

Важной проблемой социально-экономических условий является рациональное взаимодействие лесного и охотничьего хозяйства по организации охраны, контроля и регулирования использования объектов животного мира и среды его обитания.

Комплекс основных биотехнических мероприятий по поддержанию численности диких копытных на уровне, который не приводил бы к повреждению хозяйственно-ценных молодых насаждений, должен проектироваться и осуществляться охотохозяйственными организациями.

Из охотничьих животных на территории поселения обитают: лось, кабан, рысь, волк, куница, белка, ондатра, бобр, выдра, заяц-беляк, хорь, глухарь, тетерев, рябчик, утка, кулик, куропатка, перепел, на пролете гусь (серый, белолобый, гусеник).

Для удовлетворения питания одного лося необходимо 25 га молодых сосны до 20 лет или до 50 га осины - показатель площади зимних кормовых угодий.

Не рекомендуется проводить концентрированные рубки (сплошные), осуществляемые на больших площадях (50 га и более), на лесосеках шириной, превышающей 100 метров. Проведение сплошных рубок узкими лесосеками обеспечивает увеличение опушечных линий, что значительно улучшает условия обитания большинства видов охотничьих животных, благоприятствует сохранению численности глухаря.

Сплошные и выборочные рубки спелых и перестойных насаждений должны проводиться в позднесеннее и зимнее время, то есть до наступления сроков размножения у большинства видов охотничьих животных. Проведение рубок в это время позволяет обеспечить дополнительный подкорм в виде порубочных остатков.

Сплошные и выборочные рубки спелых и перестойных насаждений запрещаются как на площади самого глухарьего тока, так и в 300 метровой охранной полосе вокруг него.

Сенокосение имеет положительное значение для ведения охотничьего хозяйства, так как препятствует зарастанию древесно-кустарниковой растительностью участков открытых угодий в лесу-важнейших кормовых стадий тетерева, зайца-беляка, союли и других охотничьих животных. Однако, раннее выкашивание приводит к резкому сокращению биомассы беспозвоночных животных и травянистых кормов и ухудшению условий обитания выводов.

Для снижения отрицательных последствий от сбора ягод, грибов, орехов, лекарственных трав, а также от посещения населением угодий с целью отдыха, туризма, желательнее запрещать сбор дикоросов и посещения отдельных участков, где расположены наиболее ценные гнездовые и выводковые стаи птиц, вводить запрет на посещение угодий с собаками.

9.2. Охрана окружающей среды.**Охрана воздушного бассейна.**

Комплекс воздухоохранных мероприятий, предусматриваемых в проекте включает в себя организационные и планировочные мероприятия которые обеспечат благоприятные экологические условия для проживания населения.

Необходимыми мерами по обеспечению экологического благополучия являются:

- улучшение существующих технологий;
- внедрение новых процессов, исключающие выделение в атмосферу вредных веществ;
- претворение загрязнения атмосферы путём рационального размещения источников вредных выбросов;
- совершенствование газоочистительных и пылеулавливающих установок;
- расширение площадей декоративных насаждений, состоящих из достаточного газоустойчивых растений;
- организация системы контроля за выбросами автотранспорта, организация стационарных постов;
- организация регулярного полива улиц и площадей;
- создание зелёных защитных полос вдоль автомобильных дорог, озеленение улиц и санитарно-защитных зон.

В настоящее время вопросы совершенствования технологий производства приобретают первостепенное значение. Лучший путь для охраны чистоты атмосферы - это переход к более совершенным и безопасным технологиям, создание производств с замкнутым циклом.

Охрана водных ресурсов.

Охрана поверхностных вод.

Экологическое состояние водных ресурсов напряжённое. Водный режим малых рек устойчивый. Качество речной воды характеризуется 3 классом (умеренно-загрязнённые воды). Характерные загрязняющие вещества - нефтепродукты, соединения меди, цинка, железа.

Основным источником загрязнения поверхностных вод являются:

- неочищенные хозяйственно-бытовые сточные воды;
- животноводческие стоки;
- неочищенные стоки;
- несанкционированные свалки.

Вывод:
Поверхностные воды умеренно загрязнённые.

Водоохранные мероприятия.

Подсчётами специалистов подтверждено, что водоохранная зона и прибрежные защитные полосы задерживают до 80 % загрязняющих веществ поверхностного стока и около 2 условных тонн на 100 метров береговой линии. Недостаточное обнесение и загрязнение прибрежных полос, легко размываемые грунты береговых склонов, неорганизованный сброс поверхностных вод приводит к размыву береговых склонов. Поэтому закрепление в натуре границ прибрежных полос рек водоохранными замами установленного образца, их озеленение и благоустройство и соблюдение режима использования территорий водоохранной зоны и прибрежных полос являются основными мероприятиями по охране рек и водоемов.

Охрана подземных вод.

Охрана подземных вод подразумевает под собой поведение мероприятий по двум основным направлениям - недопущение истощения ресурсов подземных вод и защита их от загрязнения.

Для предотвращения истощения запасов подземных вод необходимо:

- для контроля над количеством отбираемой воды на каждой скважине должна быть установлена водоизмерительная аппаратура;

- проведение ежегодного профилактического ремонта скважин силами водопользователей;
- стремиться к сокращению использования пресных вод для технических целей;
- применение отборного водоснабжения;
- тампонаж бездействующих скважин.

Для предотвращения загрязнения подземных вод необходимо:

- организовывать вокруг каждой скважины зоны строгого режима - I пояса;
- обязательная герметизация оголовков всех эксплуатируемых и резервных скважин;
- вынос из зоны санитарной охраны всех потенциальных источников загрязнения: животноводческие фермы, склады хмуудобрений и т. д.;
- систематическое выполнение бактериологических и химических анализов воды, подаваемой потребителю.

На всех водозаборах необходима организация службы мониторинга по ведению гидрогеологического контроля над режимом эксплуатации скважин и качеством воды, подаваемой потребителю.

Охрана почв.

Противоэрозионные мероприятия.

В комплексе мероприятий по борьбе с эрозией почв необходимой составной частью являются защитные лесные насаждения.

Насущной задачей является проведение инвентаризации существующих защитных насаждений и разработка на её основе программы создания защитных насаждений на перспективу.

Для эффективной борьбы с эрозийными процессами необходимо проведение комплекса противоэрозионных мероприятий:

- организационно - хозяйственных;
- агротехнических;
- лесомелиоративных;
- гидротехнических.

Мероприятия по снижению загрязнённости почв.

Для улучшения существующей ситуации необходимы следующие мероприятия:

- для увеличения учёта агрохимикатов, вносимых в почву и ликвидация пришедших в негодность;
- приведение складов для хранения пестицидов и удобрений в соответствие с требованиями санитарно - гигиенических норм и правил;
- территория скотомогильников должны быть огорожены глухим забором высотой не менее 2 метров. С внутренней стороны забора по всему периметру должна быть траншея глубиной 0,8 - 1,4 м и шириной не менее 1,5 м с устройством вала из вынутаго грунта;
- ликвидация несанкционированных свалок.

Охрана растительности, животного мира, природных ландшафтов.

Одной из важнейших задач в области охраны природы является рациональное использование и охрана растительности, ландшафтов и животного мира.

Соблюдение режима пользования, установленного для каждой категории лесов, будет способствовать их охране.

Лесные комплексы поселения обладают слабой устойчивостью к антропогенным нагрузкам и в частности, к рекреационным нагрузкам.

Благоустройство зон отдыха увеличит устойчивость природных комплексов к рекреационным нагрузкам.

Охрана лесов.

В комплексе мероприятий по охране природы одно из ведущих мест занимает охрана лесов, в том числе охрана лесов от пожаров, защита от вредителей и болезней, охрана от самовольных рубок, сенокосения, выпаса скота, строгое соблюдение для каждой категории лесов режима ведения хозяйства.

Большой ущерб народному хозяйству наносят местные пожары. При лесных пожарах уничтожается не только растущий лес с подлеском, травяным покровом, погибает и фауна.

Ослабленные пожарами насаждения становятся очагами распространения вредителей и болезней, снижаются защитные водоохранные и другие свойства лесов, нарушается плановое ведение лесного хозяйства и использование лесных ресурсов.

Борьба с пожарами является важнейшей государственной задачей.

Большую роль играет противопожарная профилактика:

- опашка хвойных молодых насаждений;
- устройство минерализованных полос;
- устройство противопожарных разрывов;
- очистка придорожных полос от захламленности;
- необходима постоянная и повсеместная разъяснительная работа среди населения;
- для защиты лесов от вредителей и болезней необходимо:
- лесопатологический мониторинг, наземные меры борьбы (опыление и опрыскивание расселение муравейников, ремонт, изготовление и развитие скворечников) и биометодом;
- санитарные рубки проводить по состоянию насаждений.

9.5. Мероприятия по обеспечению пожарной безопасности

Настоящий раздел выполнен в соответствии с требованиями статьи 65 ФЗ «Технический регламент о требованиях пожарной безопасности» № 123-ФЗ от 22.07.2008 г., приложениями 1и 7 НПБ 101-95.

Обеспечение пожарной безопасности в Горкинском сельском поселении возложено на пожарную часть, размещенную в г. Киржач.

В соответствии с Федеральным Законом № 123-ФЗ от 22.07.2008 г. и Федеральным Законом «О пожарной безопасности» № 69-ФЗ от 21.12.1994 г. основные мероприятия по обеспечению пожарной безопасности состоят в следующем:

- 1) Разработка мер пожарной безопасности - меры пожарной безопасности разрабатываются в соответствии с законодательством РФ, нормативными документами по пожарной безопасности, а также на основе опыта борьбы с пожарами, оценки пожарной опасности веществ, материалов, технологических процессов, изделий, конструкций, зданий и сооружений.
- 2) Изготовители (поставщики веществ), материалов изделий и оборудования в обязательном порядке указывают в соответствующей технической документации показатели пожарной опасности этих веществ, материалов, изделий и оборудования, а также меры пожарной безопасности при обращении с ними.
- 3) Разработка и реализация мер пожарной безопасности для организаций, зданий, сооружений и других объектов, в том числе при их проектировании, должны в обязательном порядке предусматривать решения, обеспечивающие эвакуацию людей при пожарах.
- 4) Меры пожарной безопасности для населенных пунктов и территорий административных образований разрабатываются и реализуются соответствующими органами государственной власти, органами местного самоуправления.
- 5) Реализация мер пожарной безопасности - действия по обеспечению пожарной безопасности.
- 6) Работы и услуги в области пожарной безопасности выполняются и оказываются в целях реализации требований пожарной безопасности, а также в целях обеспечения предупреждения и тушения пожаров. К работам и услугам в области пожарной безопасности относятся:

охрана от пожаров организаций и населенных пунктов на договорной основе;

(Продолжение на 18-й стр.)

(Продолжение. Начало на 8-, 9-, 10-, 11-, 12-, 13-, 14-, 15-, 16-, 17-, 18-й стр.)

- Особо защитные участки леса при охотохозяйствах.
- Особо защитные участки леса при учреждениях отдыха и рекреации.
Согласно действующему (новому) Лесному Кодексу РФ населенные пункты (села, деревни и поселки городского типа) лишены своих прежних зеленых зон, а города - городских лесов. В этой связи функции рекреационного каркаса, в основном ложатся на ОЗУЛ при населенных пунктах.

10. Инженерная инфраструктура.

Водоснабжение.
В населённых пунктах д. Илькино, п. Горка, д. Ельцы, д. Василево, д. Карпово, д. Климово, д. Рязанки предусмотрена централизованная система водоснабжения. Источником водоснабжения приняты подземные арт-скважины. Водоснабжение остальных населённых пунктов решается в основном локально. Хозяйственно - бытовая канализация.
В населённых пунктах Горкинского муниципального образования централизованная система канализации отсутствует.

Сточные воды от населения поступают в выгреб и колодцы, а затем используются для удобрения на поля и приусадебные участки.

Хозяйственно - бытовая канализация каждого населённого пункта в основном намечается локальной. Системы канализации населённых мест рекомендуется разделять, с независимым отводом хозяйственно бытовых и дождевых вод.

В хозяйственную предусматривается приём сточных вод от жилой застройки, сельхозпредприятий. В хозяйственную канализацию не принимается навозная жижа которая должна собираться в водонепроницаемые жижесборники и компостироваться. В перспективе целесообразно устройство специальных установок по обработке и сушке навоза с дальнейшим использованием для целей удобрения полей.

Общая принципиальная схема канализации населённого пункта представляется в следующем виде: сточные воды по уличным коллекторам поступают к главной насосной станции, которая перекачивает их на очистные сооружения.

Электроснабжение.

Собственных источников электроснабжения Горкинского муниципального образования не имеет, по этому электроснабжение осуществляется через опорные подстанции 110/10 кВ.

Распределение электроэнергии между потребителями поселения осуществляется на напряжение 10 кВ. Существующая схема высоковольтных электрических сетей обеспечивает надёжное электроснабжение поселения. Основной проблемой является изношенность распределительных электрических сетей.

Теплоснабжение.

Теплоснабжение потребителей децентрализованное. Потребители имеют индивидуальные котлы.

Потребителями тепловой энергии являются:

- жилищно-коммунальный сектор;
- сельскохозяйственное производство;
- прочие потребители.

Газоснабжение.

По программе «Газификация села» планируется строительство газопровода. Прохождение трасс магистрального, а также межпоселкового газопроводов показаны на чертеже «Схема энергоснабжения».

11. Организация системы культурно- бытового обслуживания.

Уровень культурно- бытового обслуживания является одним из основных факторов, определяющих условия проживания населения.

Основные направления развития системы социально-культурного и коммунально-бытового обслуживания населения включают:

- расширение номенклатуры и ассортимента предоставляемых населению услуг;
- приближение услуг к потребителю за счёт развития сети малых и средних предприятий обслуживания;
- развитие различных организационных форм в сфере обслуживания, основанных на сочетании частной, муниципальной и государственной форм собственности.

Развитие сферы обслуживания основано на принципе максимального использования материальной базы сложившейся системы обслуживания с использованием мероприятий по реконструкции отдельных предприятий, в отдельных случаях разукрупнения и переэкипировки существующих объектов, использования встроенно-пристроенных помещений для размещения объектов повседневного спроса.

Культурно-бытовое обслуживание поселения представлено в таблице 17.

Организация системы отдыха.

Зоны кратковременного отдыха сложились в лесопарковых частях зеленых зон: - в муниципальном образовании Горкинское. Одной из форм активного отдыха является туризм. Муниципальное образование сельское поселение Горкинское располагает значительными природными ресурсами для организации туристских маршрутов спортивно- оздоровительного и познавательного характера.

На территории муниципального образования Горкинское в дер. Ивашево располагается Загородный конный клуб «Polan». На территории клуба находятся: пруд, открытый плац, закрытый манеж и конюшня на 12 голов. Профессиональные тренеры проводят начальную подготовку по верховой езде, и усовершенствования навыков, вплоть до подготовки к выступлению на турнирах. Предлагаются различные виды досуга: игра в настольный теннис, волейбол, бадминтон, игра на бильярде, катание на горных велосипедах, снегоходах и квадроциклах, рыбалка, охота, прыжки с парашютом. Южнее от дер. Ивашево и Загородного клуба «Polan» располагается ДПК «Усадьба Ивашево».

Культурно- бытовое обслуживание Таблица 15

п/п	поселок	Населе	Численность населения	объекты											
				школа количество уч-ся	ДООУ количество детей	ФАП больница	Магазин, количество	Отделение связи	ДК клуб	баня, количество					
1		Горка	972	средняя 92	ДООУ 51	Амбулатория	6	отделение связи	ДК	1					
2	деревня	Ельцы	543		ДООУ 15		2	отделение связи	ДК						
3	деревня	Илькино	290				2		ДК						
4	деревня	Бельково 25	27				1								
5	деревня	Климово	53						клуб						
6	деревня	Савино	139			ФАП	1		клуб						
7.	деревня	Лисицино	33				1								
Школы				Количество учащихся 2015-2016 учебного года											
				классы											
				1	2	3	4	5	6	7	8	9	10	11	Всего
1. Горкинская средняя				21	22	12	15	28	15	20	20	20	7	4	184
Итого				21	22	12	15	28	15	20	20	20	7	4	184
Количество детей в возрасте от 6 до 17 лет															195

12. Прогноз социально-экономического развития Горкинского муниципального образования на 2020 год.

О целевой Программе «Жилище» подпрограмма «Обеспечение жильем молодых семей» на 2015-2020 гг. проживающих на территории муниципального образования сельское поселение Горкинское на 2009-2010 годы»

Рассмотрев представление главы администрации сельского поселения Горкинское, руководствуясь Федеральным законом от 6 октября 2003 г. № 131-ФЗ «Об общих принципах организации местного самоуправления в Российской Федерации», Уставом муниципального образования сельское поселение Горкинское, Совет народных депутатов муниципального образования сельское поселение Горкинское решил:

1. Утвердить Подпрограмму «Обеспечение жильем молодых семей» федеральной целевой программы «Жилище» 2015-2020 гг. (с изменениями от 28.07.2016 г.)

В муниципальном образовании сельское поселение Горкинское Киржачского района на 1 января 2009 года проживает 856 молодых людей в возрасте от 14 до 35 лет. Жилищная проблема в сельском поселении по-прежнему остается острой, а ее решение актуальным. По ряду оценок одной из основных причин сокращения численности населения является отсутствие перспектив решения жилищной проблемы населения репродуктивного возраста, в основном, молодого населения. Отсутствие жилья для молодой семьи является главной причиной разводов, ведет к снижению рождаемости. В связи с этим решение жилищной проблемы молодежи является важнейшей социальной задачей государства.

Целевая программа «Обеспечение жильем молодых семей, проживающих на территории муниципального образования Горкинское на 2009-2010 годы» предусматривает создание системы государственной поддержки молодых семей, нуждающихся в улучшении жилищных условий в целях стимулирования и закрепления положительных тенденций в изменении демографической ситуации в сельском поселении.

Цель и задачи Программы.

Целью реализации Программы является создание системы государственной поддержки молодых семей в решении жилищной проблемы.

Для достижения цели Программы необходимо решить следующие основные задачи:

- разработка и внедрение правовых, финансовых и организационных механизмов оказания государственной поддержки молодым семьям по приобретению (строительству) жилья либо улучшению жилищных условий
- пропаганда новых приоритетов демографического поведения молодого населения, связанных с укреплением семейных отношений и многодетностью.

По программе «Газификация села» ведется строительство газопровода

«д. Илькино-д. Савино-д. Ивашево».

Киржачский район является привлекательной промышленной площадкой благодаря своей близости к Москве, Владимиру, Ярославлю. В общем объеме производства Владимирской области на долю Киржачского района приходится 2,7 промышленного производства.

Структура народного хозяйства района характеризуется преобладанием промышленного производства над сельскохозяйственным.

Основные приоритетные направления развития экономики г. Киржач и Киржачского района определены в «Стратегии социально-экономического развития МО Киржачский район Владимирской области». Это:

- развитие имеющихся производств;
- привлечение в район новых производств;
- создание новых высокооплачиваемых рабочих мест

развитие нематериального производства;

развитие инвестиционной и внешнеэкономической деятельности.

На территории Киржачского района имеется 3 химически опасных объекта - ОАО «Киржачский молочный завод», ООО «Беко», ООО «Террако индустрия». Радиационно опасных объектов на территории района нет.

Производством сельскохозяйственной продукции в Киржачском районе занимаются 12 предприятий: колхоз «Зареченский», колхоз «Памя Революции», колхоз «Новый Путь», колхоз «им. Кирова», колхоз «За власть Советов», СПК «им. Гагарина», СПК «Киржачский», СПК «им. Калинина», СПК «Нива», СПК «Коммунар», КФХ Травник, КТХ «А. Ф. Тимухин и К», а также 250 фермерских хозяйств. В рамках развития сельского хозяйства предусматривается строительство 7 животноводческих комплексов для производства молока, мяса, овчарни.

Киржачский район представляет большую, привлекательность для дачного строительства, в основном для жителей Москвы. На данный момент в районе размещено более 100 садовых товариществ жителей Москвы и Подмосковья. Кроме того, в рамках Схемы территориального планирования Владимирской области, в Киржачском районе планируется развитие прибрежных территорий рек Киржач, Шерна, Шердари в качестве перспективных площадок для отдыха населения района и жителей Москвы и Московской области.

На расчетный срок (2028 г.) численность трудоспособного населения в районе прогнозируется на уровне 15 400-16200 чел. (55-58 %), в том числе, занятых в сфере производства - около 8 000 чел. (50 %) и в сфере обслуживания + около 2 100 чел. (13 %).

Таким образом можно сделать вывод о том, что 42-45 % от трудоспособного населения составляют лица, связанные с системными миграционными процессами с производственными целями за пределы района (преимущественно в г. Москву, близлежащие районы Московской и Владимирской областей), лица, занимающиеся ведением домашнего и личного подсобного хозяйства, а также учащаяся молодежь.

Итоговая сравнительная оценка уровня экономического развития Киржачского района определяет ранг района как средний - 10 место из 16 районов Владимирской области.

Итоговая сравнительная оценка уровня развития сельскохозяйственного производства на территории Киржачского района в разрезе всех 16 муниципальных районов определяют ранг развития района как низкий - 11 место.

Оценивая социально-экономическую ситуацию муниципального образования, его мощный административный ресурс, можно сделать вывод, что потенциал развития муниципального образования соответствует темпам: его современного развития. Киржачский район обладает значительными возможностями для перехода к перспективному инновационному типу развития.

На основании анализа социально-экономического развития муниципального образования можно сделать вывод о перспективе увеличения объемов образования отходов, в том числе ТКО (на человека) в среднесрочном и долгосрочном периоде.

Инвестиции. Строительный комплекс.

На землях промышленности площадки «Горкинское» предлагается строительство:

- предприятия по производству безалкогольных напитков;
- строительство промышленно-складского комплекса на площадке около ж/д тупика.

Предполагаемое место размещения предприятия по производству безалкогольных напитков находится в д. Климово муниципального образования Горкинского Киржачского района.

Площадь территории составляет 0,46 га, имеет планировочные ограничения: с востока проходит железная дорога, от проектируемого участка проходит автомобильная дорога «Киржач-Александров».

Бизнес-идея строительства, запуска и эксплуатации предприятия по производству безалкогольных напитков возникла после глубокого и детального изучения рынка Владимира и Владимирской области.

Реализация проекта предусматривает выполнение следующих работ: разработка и поставка проектной документации для общего проектирования производства; строительство производственных зданий, сооружений и сетей снабжения в пределах производственной площадки и за ее пределами; монтаж и наладка оборудования, а также пуск производства до проектируемой мощности; поставка технической документации по технологии производства, монтажу и эксплуатации установок; обучение специалистов завода и обслуживающего персонала; поставка запасных частей и быстроизнашивающихся деталей.

Предприятие безалкогольных напитков проектируется как самостоятельное производство.

В 2020 году предполагается ввод в эксплуатацию жилых домов за счет всех источников финансирования общей площадью 15 тыс. кв. метров.

В условиях ограниченности бюджетных средств инвестиционные ресурсы в строительство жилья будут сосредоточены, в основном, на решении ряда важнейших проблем социального характера, таких как обеспечение жильем граждан, уволенных с военной службы, вынужденных переселенцев, обеспечение жильем ветеранов и инвалидов, предоставление безвозмездных субсидий на строительство или приобретение жилья молодым семьям и гражданам, нуждающимся в улучшении жилищных условий.

13. Направления комплексного развития территории МО сельское поселение Горкинское.

Одной из главных задач проекта является определение оптимального перспективного направления развития МО сельское поселение Горкинское на расчетный срок (до 2035 года).

Кроме того, целью данного проекта является необходимость создания с помощью градостроительных средств условий устойчивого комплексного развития сельского поселения в сложившейся экономической, экологической, историко-культурной ситуации. Особенно важно использование удобного географического положения и развитых транспортных связей Горкинского муниципального образования в русле создания производственных мощностей и перевалки грузопотока для строительства.

Для выполнения этих задач проектом предлагается комплекс мероприятий, направленных на обеспечение благоприятной среды жизнедеятельности и создание условий устойчивого развития МО на расчетный срок и долгосрочную перспективу:

- создание рациональной планировочной структуры;
- функциональное зонирование территории, выполненное на основе анализа сложившейся структуры использования земельных ресурсов;
- определение новых проектных и резервных территорий для развития жилой и производственной зон;
- реконструкция общественного центра, а также организация новых общественных подцентров обслуживания;
- реконструкция существующей сети улиц, дорог, создание новых магистралей и организация удобных связей между жилой зоной, общественными центрами и местами приложения труда;
- организация рекреационной зоны;

Формы современного отдыха очень многообразны, порой причудливы. Однако в условиях экономического кризиса значительно снизился уровень материального обеспечения трудящихся, в связи с чем лишь весьма ограниченный процент населения имеет возможность пользоваться услугами комфортабельных курортно-оздоровительных комплексов (особенно зарубежных), совершать дальние путешествия и экскурсии.

Специалисты различных отраслей знания единодушны в том, что наиболее важен и эффективен в условиях постоянных психических перегрузок и гиподинамии активный отдых на лоне природы. Этот вид отдыха обозначают специальным термином "рекреация" (от латинского (восстановление).

В границах районного центра остро стоит вопрос об организации зон кратковременного (еженедельного) и круглогодичного отдыха населения.

(Продолжение на 20-й стр.)

(Продолжение. Начало на 8 - 19-й стр.)

Таким образом, в Киржачском районе возникла необходимость организации благоустроенного центра еженедельного и круглогодичного отдыха, отвечающего строительным, экологическим, санитарно-гигиеническим нормам и правилам.

Туристическое направление в Киржачском районе на сегодняшний день не получило широкого развития по причине отсутствия необходимой инфраструктуры, как инженерно-транспортной, так и сервисной.

Рекреационная и туристическая деятельность района имеет два направления развития: массовый (или ежедневный) отдых и длительный. Первое направление связано с размещением зон отдыха для постоянно проживающего населения, и, в первую очередь, для жителей г. Киржач. Второе с обслуживанием временно находящегося населения. Для Киржачского района, расположенного в непосредственной близости к Московской области, последнее направление является особенно важным и актуальным.

В схеме территориального планирования Киржачского района определено 4 рекреационные зоны в пределах которых выделяются инвестиционно привлекательные площадки для размещения туристских объектов: «Киржачская», «Филипповская», «Ильинская», «Смольнево-Савельевская» с расчетным периодом реализации 2028 г. Для развития определен перечень мероприятий по размещению объектов капитального строительства туристско-рекреационного назначения, направленных на развитие существующих и строительство новых объектов туризма.

В связи с прогнозируемым сокращением численности населения на расчетный период, потребность в площадях для рекреационного строительства сокращается для жителей района. Однако, учитывая привлекательность рекреационных объектов Киржачского района для соседних регионов, на расчетный период целесообразно зарезервировать территории под рекреационное строительство в размере 118 га.

Рекреационная зона - территория любой величины, используемая преимущественно для рекреационных целей. Она может составлять часть региона, района, курорта, обычного города, даже участка или помещения. При узкой специализации называется "зоной отдыха", "спортивной зоной", "зоной туризма".

Соприкосновение отдыхающих с природой в зонах рекреации бывает двояким: с нетронутой, естественной природой и с природой, несколько видоизмененной, приспособленной для целей рекреации и приема посетителей (как введением дополнительных элементов оборудования, так и частичным изменением самих природных компонентов ландшафта - искусственные водные бассейны, реконструкция леса или новые насаждения и т. п.) В местах концентрации отдыхающих нельзя оставить природу "в чистом" виде, ибо это грозит утратой многих ее качеств. Поэтому приспособление и оборудование отдельных участков природного ландшафта для рекреации - неотъемлемая и важная часть при создании большинства рекреационных центров и зон.

- обеспечение всей территории сельского поселения инженерной инфраструктурой и в итоге создание наиболее благоприятных условий труда, быта и отдыха населения.

В результате комплексного анализа современного состояния муниципального образования Горкинское и прилегающих к нему территорий можно сделать вывод, что, несмотря на занимаемое удобное географическое положение с развитыми транспортными связями, окружение населенного пункта характеризуется рядом существенных факторов, ограничивающих территориальные возможности для перспективного развития.

Анализируя сложившуюся ситуацию территориального развития муниципального образования Горкинское, можно сделать следующие выводы:

- развитие жилой зоны на расчетный срок возможно преимущественно за счет земель сельхозназначения, присоединяемых к землям населенных пунктов.

Российские социологи отмечают, что в последние годы миграционный обмен между городом и деревней постепенно выравнивается и может стать эквивалентным. В сельском населении постепенно снижается доля крестьянства и растет число интеллигенции, рабочих, предпринимателей, представителей других социальных групп. Процессы межхозяйственной кооперации, создание агропромышленных комплексов сильно меняют социальную структуру сельских поселений. Увеличивается прослойка фермеров, крестьян-единоличников, арендаторов.

Администрацией муниципального образования сельское поселение Горкинское было принято решение о расширении границ ряда населенных пунктов за счет земель сельскохозяйственного назначения. Благодаря этому здесь значительно увеличивается число индивидуальных застройщиков, земельные участки, включенные в границы населенных пунктов, имеют хорошую перспективу для комплексного освоения. Важными факторами здесь, являются их транспортная доступность к городу Киржачу и экологически благоприятная ситуация.

При разработке генерального плана МО сельское поселение Горкинское были включены в черту населенных пунктов следующие земельные участки:

Населенные пункты	Земельные участки, включаемые в черту населенных пунктов	Планируемое использование	Кадастровый номер земельного участка	Категория земель
1. д. Савино	1. Участок находится примерно в 310м от ориентира по направлению на юг. Ориентир жилой дом, расположенный за пределами участка. Адрес ориентира: Владимирская область, Киржачский район, д.Савино, д.23 площадь земельного участка: 35000 кв.м. вид права: собственность 2. Местоположение установлено относительно ориентира, расположенного за пределами земельного участка. Ориентир - жилой дом. Участок находится примерно в 160 м от ориентира по направлению на юг. Адрес ориентира: обл. Владимирская, р-н Киржачский, МО Горкинское (сельское поселение), д.Савино, д.43 площадь земельного участка: 35000 кв.м. вид права: собственность	Личное подсобное хозяйство Личное подсобное хозяйство	33:02:021015:347 33:02:021015:846	Земли сельскохозяйственного назначения Земли сельскохозяйственного назначения
2. д. Юрцово	2.Земли введение администрации площадь земельного участка: 12000кв.м. 3.Земли введение администрации площадь земельного участка: 32000кв.м. 4.Местоположение установлено относительно ориентира, расположенного за пределами участка. Ориентир жилой дом. Участок находится примерно в 340 м от ориентира по направлению на северо-восток. Почтовый адрес ориентира: Владимирская обл, Киржачский р-н, МО Горкинское (сельское поселение), д. Юрцово, ул. Центральная, д.2 площадь земельного участка: 185004кв.м. вид права: собственность	Личное подсобное хозяйство Личное подсобное хозяйство Ведение крестьянского (фермерского) хозяйства	Кадастровый номер отсутствует (земли введении администрации) Кадастровый номер отсутствует (земли введении администрации) 33:02:021121:392	Земли сельскохозяйственного назначения Земли сельскохозяйственного назначения Земли сельскохозяйственного назначения
3. д. Рязанки	4. Участок находится примерно в 190м по направлению на юго-запад от ориентира жилой дом, расположенного за пределами участка, адрес ориентира: Владимирская область, Киржачский район, МО Горкинское сельское поселение, д.Рязанки, ул.Старая, д.57 площадь земельного участка: 180800кв.м. вид права: собственность	Личное подсобное хозяйство	33:02:021119:36	Земли сельскохозяйственного назначения

4. д. Дубровка	5. Участок находится в районе д.Дубровка Владимирская область, Киржачский район, МО Горкинское сельское поселение площадь земельного участка: 20000 кв.м вид права: собственность 6. Участок находится Владимирская область, Киржачский район, МО Горкинское сельское поселение в районе д.Дубровка площадь земельного участка: 36931 кв.м вид права: собственность	Общественно-деловая деятельность Личное подсобное хозяйство	33:02:021122:275 33:02:021122:280	Земли сельскохозяйственного назначения Земли сельскохозяйственного назначения
5. д. Наумово	7. Земли в ведение администрации площадь земельного участка: 97600кв.м 8. Земли в ведение администрации площадь земельного участка: 72000кв.м 9.Участок находится примерно в 120м северо-западнее д. Наумово площадь земельного участка: 3000кв.м. вид права: аренда 10. Участок находится: обл. Владимирская, р-н Киржачский, МО Горкинское (сельское поселение), д. Наумово, дом 5 площадь земельного участка: 91800кв.м	Личное подсобное хозяйство Личное подсобное хозяйство Промышленное производство Личное подсобное хозяйство	Кадастровый номер отсутствует (земли введении администрации) Кадастровый номер отсутствует (земли введении администрации) 33:02:021123:1 33:02:021123:46	Земли сельскохозяйственного назначения Земли сельскохозяйственного назначения Земли сельскохозяйственного назначения
6. вблизи ст. Бельково	11. Владимирская обл, р-н Киржачский, д. Илькино площадь земельного участка: 950824кв.м	Земли промышленности	33:02:021013:20	Земли сельскохозяйственного назначения
7. вблизи д. Наумово	12. Местоположение установлено относительно ориентира, расположенного за пределами участка. Ориентир жилой дом. Участок находится примерно в 450 м от ориентира по направлению на юго-запад. Почтовый адрес ориентира: Владимирская область, Киржачский район, МО Горкинское (сельское поселение), дер. Наумово, ул. Лесная, дом 5. площадь земельного участка: 20089кв.м 13. Местоположение установлено относительно ориентира, расположенного за пределами участка. Ориентир жилой дом. Участок находится примерно в 420 м от ориентира по направлению на запад. Почтовый адрес ориентира: Владимирская область, Киржачский район, МО Горкинское (сельское поселение), дер. Наумово, ул. Лесная, дом 5. площадь земельного участка: 8806 кв.м	Земли промышленности Земли промышленности	33:02:021123:54 33:02:021123:53	Земли сельскохозяйственного назначения Земли сельскохозяйственного назначения
8. вблизи д. Слободка	14. Владимирская обл., Киржачский р-он, МО Горкинское (сельское поселение), д.Слободка, д.63 площадь земельного участка: 127786кв. м	Земли промышленности	33:02:021012:252	Земли сельскохозяйственного назначения

14. Обоснование предложений по территориальному планированию МО сельского поселения Горкинское.

Тенденции и приоритеты экономического развития Горкинского муниципального образования.

Основу экономического потенциала составляет сельскохозяйственный комплекс, промышленность, транспорт, связь, строительный комплекс.

Основные приоритетные направления развития экономики Киржачского района определены в «Стратегии социально-экономического развития МО Киржачского района Владимирской области». Это:

- развитие имеющихся производств
- привлечение в район новых производств
- создание новых высокооплачиваемых рабочих мест
- поддержка и развитие предпринимательской деятельности
- развитие нематериального производства
- развитие инвестиционной и внешнеэкономической деятельности.

Наиболее крупными и значимыми для экономики поселения в настоящее время являются такие промышленные предприятия, как ООО «РусБег» по производству полиэтиленовой упаковки.

Поселок Горка является административным, культурным и промышленно-производственным центром муниципального образования Горкинского.

В последние годы в экономике Горкинского муниципального образования наблюдаются сравнительно устойчивые темпы развития. Положительная динамика промышленного, сельскохозяйственного производства, развивается потребительский рынок, малое предпринимательство.

К приоритетным направлениям стратегического развития сельского поселения относятся сферы хозяйства, связанные с повышением устойчивости местной экономики, а именно, бюджетобразующие производства.

Укрепление местного бюджета, в свою очередь, позволит приступить к решению комплекса социально-экономических проблем территории.

(Продолжение на 21-й стр.)

(Продолжение. Начало на 8-, 9-, 10-, 11-, 12-, 13-, 14-, 15-, 16-, 17-, 18-, 19-, 20-й стр.)

Киржачский район представляет большую привлекательность для дачного строительства, в основном для жителей Москвы. На данный момент в районе размещено более 100 садовых товариществ жителей Москвы и Подмосквы.

В строительном комплексе основной проблемой является недостаток квалифицированных рабочих строительных специальностей.

В агропромышленном комплексе приоритетными, стратегическими задачами остаются финансовое оздоровление убыточных и низко рентабельных хозяйств, совершенствование хозяйственного механизма, реструктуризация накопленных долгов.

В животноводстве в свете выполнения национального проекта «Развитие АПК» главными задачами остаются сохранение и наращивание поголовья скота и птицы, повышение его продуктивности, увеличение производства мяса, молока, другой продукции за счет:

- создания прочной кормовой базы;
- внедрения хозрасчета и новых технологий по содержанию животных;
- повышения эффективности селекционно-племенной работы.

Для эффективного функционирования животноводческого комплекса фермерского хозяйства, обустройства объектов инженерной инфраструктуры, необходимо включение земельного участка крестьянского (фермерского) хозяйства Антонова А. Д., площадью 185004 кв. м в границах населенного пункта д. Юрцово. Для реализации гранта в форме субсидии на развитие семейных животноводческих ферм.

В перспективном периоде осуществляется реструктуризация промышленного комплекса и определение в его отраслевой структуре доминирующих функций предприятиям перерабатывающей отрасли и промышленности строительных материалов.

Отраслевая структура промышленного производства будет формироваться на основе создания новых производств, освоения новых видов продукции, востребованных рынком, на основе перепрофилирования и модернизации старых производств, имеющих резервные конкурентоспособные мощности.

Включение земельных участков в черту населенных пунктов из категории земель сельскохозяйственного назначения осуществляется по заявлению собственника земельных участков и на основании публичных слушаний проведенных в каждом населенном пункте.

Генеральный план позволяет придать экономической привлекательности объекта для потенциальных инвесторов. Документация генерального плана позволяет более детально рассчитать бюджет проекта, выполнить все необходимые расчеты, что в значительной мере облегчает принятие решений при реализации будущего проекта.

Учитывая тот факт, что Владимирская область исторически, географически, да и экономически составляет вместе с Московской ядро Центрального региона, владимирские земли обходятся собственникам и арендаторам значительно дешевле, чем московские.

Этим объясняется повышенный спрос со стороны инвесторов, в том числе и иностранных, на земельные участки, находящиеся в радиусе 100-200 км от Москвы, но вне Московской области. В администрацию Киржачского района все больше обращаются желающие приобрести загородный дом или поместье-усадьбу с солидным участком, рассматриваемый в качестве дачи и предназначенный для отдыха. В настоящее время появилась новая область вложения средств как для крупных институциональных, так и для частных инвесторов, - земли дальнего Подмосквы. Относительно низкая цена и явные предпосылки еР - роста позволяют прогнозировать резкое увеличение интереса к развитию этих территорий.

15. Положение о территориальном планировании. Цели и задачи территориального планирования в генеральном плане Горкинского муниципального образования.

Генеральный план поселения - документ территориального планирования, определяющий стратегию градостроительного развития поселения. Генеральный план является основным градостроительным документом, определяющим в интересах населения и государства условия формирования среды жизнедеятельности, направления и границы развития территорий поселений, зонирование территорий, развитие инженерной, транспортной и социальной инфраструктур, градостроительные требования к сохранению объектов историко-культурного наследия и особо охраняемых природных территорий, экологическому и санитарному благополучию.

Основными целями территориального планирования при разработке генерального плана Горкинского муниципального образования являются:

- создание действенного инструмента управления развитием территории в соответствии с федеральным законодательством и законодательством субъекта Российской Федерации;
- обеспечение средствами территориального планирования целостности сельского поселения как муниципального образования;
- выработка рациональных решений по планировочной организации, функциональному зонированию территории и созданию условий для проведения градостроительного зонирования, соответствующего максимальному раскрытию социально-экономического потенциала поселения с учетом развития, инженерной и транспортной инфраструктур.

Проектные решения генерального плана являются основой для комплексного решения вопросов организации планировочной структуры; территориального, инфраструктурного и социально-экономического развития поселения; разработки правил землепользования и застройки, устанавливающих правовой режим использования территориальных зон; определения зон инвестиционного развития.

Реализация указанных целей осуществляется посредством решения следующих задач территориального планирования:

- выявление проблем градостроительного развития территории Горкинского муниципального образования, обеспечивающих решение этих проблем на основе анализа параметров муниципальной среды, существующих ресурсов жизнеобеспечения, а также отдельных принятых градостроительных решений;
- разработка разделов генерального плана (не разрабатываемых ранее): схема планировочной организации территории, схема генерального плана в границах муниципального образования;
- определение направлений перспективного территориального развития и предложения по проектной границе населенных пунктов;
- функциональное зонирование территории (отображение планируемых границ функциональных зон);
- разработка оптимальной функционально-планировочной структуры Горкинского муниципального образования, создающей предпосылки для гармоничного и устойчивого развития территорий для последующей разработки градостроительного зонирования, подготовки правил землепользования и застройки;
- определение системы параметров развития Горкинского муниципального образования, обеспечивающей взаимосогласованную и сбалансированную динамику градостроительных, инфраструктурных, природных, социальных и рекреационных компонентов развития;
- подготовка перечня первоочередных мероприятий и действий по обеспечению инвестиционной привлекательности сельского поселения при условии сохранения окружающей природной среды;
- планируемое размещение объектов капитального строительства, существующие и планируемые границы земель промышленности, энергетики, транспорта и связи.

Для решения этих задач проведен анализ использования территории Горкинского муниципального образования, выявлены ограничения по использованию территории, в том числе с учетом границ территорий объектов культурного наследия, границ зон с особыми условиями использования территорий, границ зон негативного воздействия объектов капитального строительства местного значения.

В результате анализа использования территории Горкинского муниципального образования проектом предложена градостроительная модель комплексного решения экономических, социальных, экологических проблем, направленных на обеспечение устойчивого развития Горкинского муниципального образования, а именно:

- комплексное территориальное развитие Горкинского муниципального образования на I очередь, расчетный срок (до 2035 года) и на перспективу;
- функциональное зонирование территории;
- организация структуры транспортных магистралей и увязка ее с внешней транспортной структурой;
- освоение новых территорий, прилегающих к существующей застройке, на основе развития инфраструктуры, транспорта, инженерных коммуникаций и сооружений, структуры обслуживания;
- перспективное направление развития производственной зоны;
- внедрение наукоемких экологически чистых технологий с целью реконструкции и модернизации вредных производств;
- развитие и освоение рекреационной природной зоны;
- определение проектных границ населенных пунктов.

Земли, подлежащие включению в границу населенного пункта, используются настоящими землепользователями по прямому назначению до момента их освоения под застройку с соблюдением условий и ограничений, определенных генеральным планом.

В составе проекта выполнен комплексный анализ существующего использования территории поселения с отображением границ земель различных категорий, границ ограничений, диктующих определенные регламенты по использованию земельных участков, границ территорий объектов историко-культурного наследия, границ зон с особыми условиями использования территорий, границ зон негативного воздействия объектов капитального строительства.

Генеральным планом определяются планируемые границы функциональных зон муниципального образования Горкинского с отображением параметров их планируемого развития, устанавливается порядок и очередность реализации предложений по территориальному планированию.

16. Перечень мероприятий по территориальному планированию. Проектируемая территориально-планировочная организация муниципального образования Горкинского.

В основу планировочной решения генерального плана Горкинского муниципального образования положена идея создания современной благоустроенной территории на основе анализа существующего положения с сохранением и совершенствованием планировочной структуры территории муниципального образования, с учетом сложившихся транспортных связей, природно-ландшафтного окружения, наличия водных бассейнов рек.

Генеральный план предусматривает дальнейшее развитие существующей территориально-планировочной структуры в увязке со вновь осваиваемыми территориями, комплексное решение экологических и градостроительных задач, развитие системы внешнего транспорта.

- Основными градостроительными мероприятиями при проектировании являются:
 - совершенствование функционального зонирования;
 - завершение формирования существующего общественного центра, создание общественного центра и подцентров обслуживания на проектируемых территориях;
 - новое жилищное строительство с расселением более высокой плотностью застройки вокруг зон центров обслуживания;
 - проектирование многофункциональной системы зеленых насаждений;
 - совершенствование транспортной инфраструктуры;
 - создание развитых многофункциональных компактно расположенных производственных зон;

Совершенствование функционального зонирования предполагает упорядочение размещения объектов различного функционального назначения:

- вынос из санитарно-защитных зон жилого фонда;
- завершение формирования общественного центра заключается в развитии существующих объектов обслуживания, их реконструкции и модернизации.

Проектом предусмотрено максимальное сохранение существующего капитального жилищного фонда, его реконструкция и благоустройство согласно действующим нормам и современным требованиям при полном оснащении инженерным оборудованием.

На расчетный срок проектом предусматривается создание жилого фонда с развитой сетью объектов обслуживания и отдыха населения.

Планировочное решение нового жилого фонда подчинено направлениям существующих и проектируемых планировочных ограничений. Территориально-планировочная организация в проектных границах предусматривает деление территории на зоны первоочередной и расчетного срока строительства застройки:

Для возможности размещения расчетного количества жителей муниципального образования проектируемая жилая застройка представлена тремя типами домов: малоэтажная застройка (до 3-х этажей), застройка средней этажности (2-4 этажа) и индивидуальная застройка. Наибольшая плотность проектируемой застройки - на земельных участках в центральной части жилого массива и на территориях вокруг центров обслуживания.

Структура общественных центров дополняется системным размещением отдельно стоящих и встроенно-пристроенных общественных зданий (подцентров) для обеспечения нормативного радиуса обслуживания, обеспечивающими полный комплекс услуг для современного населенного пункта, соответствующим нормативным необходимым согласно приложению 7 СНиП 2.07.01 - 89* «Градостроительство. Планировка и застройка городских и сельских поселений».

Кроме того, структура общественных центров и подцентров дополняется формированием общественно-деловой зоны на прилегающих к ним участках жилой зоны для приоритетного размещения объектов общественного назначения и системы обслуживания с привлечением частного бизнеса.

Проектом определено размещение производственной зоны муниципального образования Горкинского на базе сохраняемых генеральным планом существующих предприятий и на расчетный срок, и на долгосрочную перспективу.

Совершенствование транспортной инфраструктуры заключается в обеспечении удобных и эффективных транспортных связей путем дифференциации улиц и проездов по категориям в соответствии со СНиП 2.07.01-89* «Градостроительство. Планировка и застройка городских и сельских поселений»; реконструкции существующих транспортных узлов: пересечений и примыканий автодорог путем выбора современных и эффективных вариантов транспортных развязок.

Неотъемлемой частью общей архитектурно-планировочной структуры населенных пунктов является озеленение. Создание многофункциональной системы зеленых насаждений - одно из важнейших мероприятий генерального плана. Система зеленых насаждений формируется для оздоровления окружающей жизненной среды, наилучшей организации массового отдыха населения, обогащения внешнего облика населенных пунктов.

Ландшафтная архитектура участвует в формировании своеобразного облика каждого общественного центра, усиливая его композиционные качества.

Одной из функций общественных центров является проведение массовых мероприятий: митингов, праздничных гуляний, фестивалей и пр., для чего проектом предусмотрена организация площадей при центрах обслуживания. Средствами озеленения и благоустройства создается благоприятная функциональная и эстетическая среда крупного пространства. Кроме того, предполагается использование элементов дизайна - информационные устройства, декоративная подсветка, световая реклама и др. Элементы благоустройства - малые формы архитектуры, декоративные покрытия, растительные группы и цветочные оформления создают в целом на территории общественно-деловых центров благоприятную среду общественной и культурной деятельности.

Территории не включенные в границы населенных пунктов используются по своему существующему назначению, до возникновения необходимости в их застройке.

Проектом сохраняются памятники истории, архитектуры и археологии, расположенные на территории сельского поселения, с обозначением границ охранных зон.

16.1. Функциональное зонирование территории.

Основной составляющей документов территориального планирования (в данном случае проекта генерального плана Горкинского муниципального образования) является функциональное зонирование с определением видов градостроительного использования установленных зон, параметров планируемого развития и ограничений на их использование

Основными целями функционального зонирования, утверждаемого в данном генеральном плане, являются:

- установление назначений и видов использования территории поселения;
- подготовка основы для разработки нормативного правового акта - правил землепользования и застройки, включающих градостроительное зонирование и установление градостроительных регламентов для территориальных зон;
- выявление территориальных ресурсов и оптимальной инвестиционно-строительной стратегии развития поселения.

Основаниями для проведения функционального зонирования являются:

- комплексный градостроительный анализ территории и оценка системы планировочных условий, в т. ч. ограничений по развитию территории;
- экономические предпосылки развития поселения;
- проектная, планировочная организация территории поселения.

Функциональное зонирование Горкинского муниципального образования:

- поддерживает планировочную структуру, максимально отвечающую нуждам экономического развития поселения и охраны окружающей среды;
- предусматривает значительное территориальное развитие рекреационной и жилой зоны, в том числе для трудовых мигрантов;
- направлено на создание условий для развития инженерной и транспортной инфраструктуры, способной принять расчетную численность прирастающего и мигрирующего населения;
- устанавливает функциональные зоны и входящие в них функциональные подзоны с определением границ и особенностей функционального назначения каждой из них;
- содержит характеристику планируемого развития функциональных зон и подзон с определением функционального использования земельных участков и объектов капитального строительства на территории указанных зон.

Функциональное зонирование территории Горкинского муниципального образования предусматривает упорядочение существующего зонирования в целях эффективного развития каждой зоны.

Проектом предусматривается зонирование территории поселения на следующие виды функциональных зон:

- жилая;
- общественно-деловая;
- производственная;
- рекреационная;
- специального назначения;
- сельскохозяйственного использования;

С помощью функционального зонирования территории практически каждому из основных планировочных элементов поселения в природном пространстве и структуре отведено свое закономерное место и обеспечена возможность дальнейшего развития.

16.2. Жилая зона.

Жилая зона находящаяся на территории муниципального образования Горкинского представлена в основном существующей 1 - 2-х этажной индивидуальной застройкой. Жилая зона предназначена также для размещения проектируемой малоэтажной и средней застройки с приквартирными земельными участками, индивидуальной застройки с приусадебными земельными участками.

В жилой зоне размещаются:

- отдельно стоящие, встроенные и пристроенные объекты социального, культурно-бытового обслуживания населения, культовые здания, стоянки автомашин, гаражи индивидуальных машин, станции технического обслуживания;
- автозаправочные станции, производственные, коммунально-складские объекты, для которых не требуется установление санитарно-защитных зон и деятельность которых не оказывает вредное воздействие на окружающую среду.

Жилая зона представлена территориями различных типов существующей застройки и новыми территориями, предназначенными для размещения проектируемого жилого фонда.

Предусматривается поэтапное освоение территорий. Проектом определены территории для освоения на первоочередной и расчетный срок - до 2035 г. Плотность застройки регламентируется, в соответствии со СНиП 2.07.01 - 89* «Градостроительство. Планировка и застройка городских и сельских поселений» приложение 5.

В связи с тем, что размещение новой застройки планируется преимущественно на землях сельскохозяйственного назначения, предусматривается поэтапное изменение вида землепользования в установленном законом порядке в соответствии с этапами строительства, определенными генеральным планом.

16.3. Общественно-деловая зона.

Общественно-деловая зона представлена существующим общественным центром в поселке Горка и проектируемыми центрами обслуживания, расположенными в существующих жилых зонах

В общественно-деловой зоне расположены объекты культуры, торговли, общественного питания, бытового обслуживания, здравоохранения, коммерческой деятельности, образовательных учреждений, административные, культовые здания, автомобильные стоянки легкового транспорта, центры деловой, финансовой, общественной активности, торговые комплексы.

Общественно-деловая зона представлена:

- общественным центром в поселке Горка;
 - центрами обслуживания производственной зоны;
 - общественными подцентрами обслуживания, размещенными в жилых массивах населенных пунктов.
- Разрешенные виды использования на территории общественно-деловой зоны: объекты здравоохранения, культуры, торговли, общественного питания, бытового обслуживания, коммерческой деятельности, образовательных и административных учреждений, культовые здания, автомобильные стоянки транспорта, центры деловой, финансовой, общественной активности, торговые комплексы, предприятия связи, научные учреждения, офисы, конторы, компании и другие предприятия бизнеса.

16.4. Размещение учреждений обслуживания.

Поселок Горка является административным, деловым, культурным центром муниципального образования Горкинского муниципального образования и имеющая сеть предприятий и учреждений обслуживания не обеспечивает в полном объеме потребности населения.

Генеральным планом предусматривается дальнейшее развитие и совершенствование структуры обслуживания с учетом сложившихся факторов и перспективного развития поселения.

Основными принципами в оптимизации системы обслуживания поселения, подборе и определении мощности предприятий являются:

- повышение уровня и качества обслуживания при одновременном сокращении расходов времени населения на поездки в культурно-бытовых целях;
- возможность мобильного обслуживания и доставки товаров и услуг периодического и эпизодического спроса на основе заказов и заявок;
- максимальное возможное приближение и равномерное рассредоточение в жилой застройке обслуживающих центров периодического и массового спроса для удовлетворения потребностей населения.

По временной доступности и частоте спроса все проектируемые и существующие учреждения обслуживания делятся на категории:

- учреждения повседневного спроса - первая степень обслуживания для постоянного населения: детские дошкольные учреждения, начальные общеобразовательные школы, магазины продовольственных и промышленных товаров, комплексные физкультурные площадки, столовые, приемные пункты КБО, бани, кафе и т. д. Учреждения повседневного спроса находятся в пределах пешеходной доступности и размещаются в каждом микрорайоне или жилой группе поселка;

(Продолжение на 22-й стр.)

(Продолжение. Начало на 8-, 9-, 10-, 11-, 12-, 13-, 14-, 15-, 16-, 17-, 18-, 19-, 20-, 21-й стр.)

- учреждения периодического пользования (межпоселкового обслуживания) - вторая ступень обслуживания - размещаются в центрах населенных пунктов; для постоянного населения: средние школы, поликлиники, амбулатории, кинотеатры, клубы, стадионы, кафе, комбинаты бытового обслуживания, магазины - обслуживают население в пределах 30 минутной транспортной доступности;

- учреждения эпизодического пользования: административно - хозяйственные, деловые, финансово-кредитные учреждения, музеи, библиотеки, учреждения стационарного медицинского обслуживания, соцобеспечения, крупные спортивные комплексы районного значения, высшие учебные заведения, гостиницы, крупные торговые центры.

В связи с дальнейшим развитием муниципального образования Горкинское генеральным планом предусматривается строительство новых учреждений обслуживания с сохранением и реконструкцией существующих.

Размещение учреждений обслуживания периодического и эпизодического пользования принято на перспективу в соответствии с планировочной структурой поселения в общественном центре и подцентрах обслуживания.

При размещении всех учреждений обслуживания учитывались нормативные радиусы доступности.

На схеме функционального зонирования определены зоны для размещения учреждений обслуживания с выделением территорий административно-делового, общеобразовательного, торгового-бытового, культурно-просветительского, лечебно - оздоровительного, спортивно-рекреационного назначения.

16.5. Производственная зона.

Производственная зона расположена в северной части поселения, где размещаются проектируемые производственные и коммунально-складские предприятия с санитарно-защитными зонами, а также фрагментарно на территории жилой зоны населенных пунктов, состоящая из предприятий малого класса, сохраняемых проектом при условии выполнения ряда мероприятий по улучшению технологического процесса и организации СЗЗ.

Проектом определено размещение производственной зоны в северной части поселения на базе существующей производственной зоны, сформировавшейся на основе железнодорожного транспортного узла, малых производственных зон в северной части поселения на основе транспортных обходов.

При размещении предприятий в промышленно-производственной зоне учитывается класс вредности и специфика производства. Проектом рекомендуются следующие общие принципы градостроительного регулирования промышленной застройки:

- максимально возможное размещение промышленных объектов в промзонах поселения;

- развитие производственной застройки за счет освоения новых производственных участков;

- обеспечение расчетных размеров санитарно-защитных зон вокруг производственных территорий.

На территории производственных зон разрешенным видом использования является размещение промышленных предприятий, коммунально-складских объектов, объектов инженерно-транспортной инфраструктуры, санитарно-защитных зон.

Основу планировочной организации сельского населенного пункта в значительной мере определяет размещение производственной зоны, здания и сооружения которой представляют для большей части трудоспособного населения сферу приложения труда и обуславливают направления трудовых связей.

Производственная зона поселения формируется на основе уже сложившихся промышленных и животноводческих предприятий.

Генеральным планом предусматривается:

- создание на базе предприятий в северной части поселения многофункциональной северной производственной зоны;

- развитие и реконструкция существующих производственных территорий;

- строительство дорог в производственной зоне, объединенных с сетью улиц жилой застройки в единую систему;

- выделение зон для размещения предприятий малого бизнеса и обслуживающих учреждений;

- упорядочение функционально-планировочного зонирования производственной зоны;

- улучшение состояния окружающей среды за счет реорганизации производственной зоны, модернизации сохраняемых объектов с расчетной санитарной зоной от границ своей территории;

Размещение объектов предпринимательской деятельности, малых производственных предприятий планируется как на проектируемых производственных территориях, так и на участках существующих предприятий, предусмотренных к постепенному выносу за пределы селитебной зоны.

Проектом предусматривается санитарно-защитное озеленение по периметру участков предприятий, а также максимальное благоустройство и инженерное оборудование их территорий.

16.6. Зона рекреационного назначения.

Зона рекреационного назначения представляет собой участки территории предназначенные для организации массового отдыха населения, туризма, занятий физической культурой и спортом, а также для улучшения экологической обстановки поселения и включает парки, сады, лесопарки, пляжи, водоёмы и иные объекты, используемые в рекреационных целях и формирующие систему открытых пространств муниципального образования.

Зона охватывает также прибрежные территории реки Шерна, Киржач, активно используемые населением для отдыха.

Разрешенные виды использования: пляжи, спортивные и игровые площадки, аттракционы, летние кинотеатры, концертные площадки.

Неосновные и сопутствующие виды использования: мемориалы, автостоянки, вспомогательные сооружения, связанные с организацией отдыха (администрация, кассы, пункты проката, малые архитектурные формы и т. д.).

Условно разрешенные виды использования (требующие специального согласования): кафе, бары, закусочные; объекты, связанные с отправлением культа; общественные туалеты.

Рекреационная зона Горкинское муниципального образования представлена парком в существующем общественном центре в поселке Горка, сквером при Доме культуры, парками и скверами в проектируемых общественных центрах и подцентрах и озелененной прибрежной полосой рек Шерна, Киржач.

Зона рекреационного назначения выполняет важные функции в организации среды обитания человека, такие как:

- эстетическое и экологическое равновесие окружающей среды;

- формирование архитектурно-рекреационных ансамблей, бульваров, парков, скверов и др.

В соответствии с действующим законодательством Российской Федерации рекреационные зоны относятся к особо охраняемым территориям, имеющим свои регламенты по использованию. Формы современного отдыха очень многообразны, порой причудливы. Однако в условиях экономического кризиса значительно снизился уровень материального обеспечения трудящихся, в связи с чем лишь весьма ограниченный процент населения имеет возможность пользоваться услугами комфортабельных курортно-оздоровительных комплексов (особенно зарубежных), совершать дальние путешествия и экскурсии.

Специалисты различных отраслей знания единодушны в том, что наиболее важен и эффективен в условиях постоянного психического перегрузок и гиподинамии активный отдых на лоне природы. Этот вид отдыха обозначают специальным термином "рекреация" (от латинского (восстановление)).

В границах районного центра остро стоит вопрос об организации зон кратковременного (еженедельного) и круглогодичного отдыха населения.

Таким образом, в Киржачском районе возникла необходимость организации благоустроенного центра еженедельного и круглогодичного отдыха, отвечающего строительным, экологическим, санитарно-гигиеническим нормам и правилам.

Для выбора местоположения подобной зоны уместно рассмотреть территории вблизи д. Василево и д. Ивашево. Для целей рекреации можно использовать вышеуказанные территории, используя их эстетическую ценность и полезные свойства. Главенствующую роль при создании этих зон играет качество воды в реке и водоемах, прилегающих к этим территориям. Так же наличие лесных массивов, которые наилучшим образом удовлетворяют потребность в чистом воздухе, тишине, красивых пейзажах и новых впечатлениях.

Рекреационная зона - территория любой величины, используемая преимущественно для рекреационных целей. Она может составлять часть региона, района, курорта, обычного города, даже участка или помещения. При узкой специализации называется "зоной отдыха", "спортивной зоной", "зоной туризма".

Соприкосновение отдыхающих с природой в зонах рекреации бывает двояким: с нетронутой, естественной природой и с природой, несколько видоизмененной, приспособленной для целей рекреации и приема посетителей (как введением дополнительных элементов оборудования, так и частичным изменением самих природных компонентов ландшафта - искусственные водные бассейны, реконструкция леса или новые насаждения и т. п.). В местах концентрации отдыхающих нельзя оставить природу "в чистом" виде, ибо это грозит утратой многих ее качеств. Поэтому приспособление и оборудование отдельных участков природного ландшафта

16.7. Зона специального назначения.

Разрешенные виды использования: захоронения, кладбища, крематории, скотомогильники, свалки бытовых отходов и иные объекты, использование которых несовместимо с использованием других видов территориальных зон, а также объекты, создание и использование которых невозможно без установления специальных нормативов и правил.

Не основные и сопутствующие виды использования: культовые сооружения, объекты эксплуатации кладбищ, иные вспомогательные производства и административные объекты, связанные с функционированием кладбищ; зеленые насаждения; инженерные коммуникации. Условно разрешенные виды использования (требующие специального разрешения): мусороперерабатывающие и мусоросжигательные заводы, полигоны захоронения не утилизируемых производственных отходов и другие объекты.

К зоне специального назначения Горкинское муниципального образования относятся территория существующих кладбищ, проектируемых кладбищ традиционных захоронений и их санитарно-защитные зоны.

В связи с отсутствием резерва муниципальных земель для расширения действующих кладбищ в генеральном плане предусмотрена организация нового муниципального кладбища. Создание нового предусмотрено в районе с. Семеновское. Новое кладбище в соответствии с его местом размещения должно принять нагрузку от ближайших населенных пунктов муниципального образования сельское поселение Горкинское.

В связи с размещением нового кладбища необходимо принятие комплексного решения по эксплуатации как вновь создаваемого кладбища, так и существующих в настоящее время кладбищ в целях упорядочения их использования.

Санитарно-защитная зона от нового кладбища составляет 50м. в соответствии с СанПиН 2.2.1/2.1.1.1200-03.

16.8. Зона сельскохозяйственного использования.

В пределах проектируемых и существующих границ населенных пунктов располагаются сельскохозяйственные угодья, занятые пашнями, садами, овощными культурами; крестьянские хозяйства, относящиеся к зоне сельскохозяйственного использования. Земли сельскохозяйственного использования предназначены для нужд сельского хозяйства, как и другие земли, предоставленные для этих целей, в соответствии с градостроительной документацией о территориальном планировании, а также разработанной на их основе землеустроительной документацией (территориальным планированием использования земель).

Разрешенные виды использования: сельскохозяйственные угодья (пашни, сады, виноградники, огороды, сенокосы, пастбища, залежи), лесополосы, внутрихозяйственные дороги, коммуникации, леса, многолетние насаждения, замкнутые водоемы, здания, строения, сооружения, необходимые для функционирования сельского хозяйства, в том числе сельскохозяйственные предприятия, опытно-производственные, учебные, учебно-опытные, учебно-производственные хозяйства, научно-исследовательские учреждения, образовательные учреждения высшего профессионального, среднего профессионального и начального профессионального образования сельского хозяйства и общеобразовательные учреждения для сельскохозяйственного производства, научно-исследовательских и других целей.

Не основные и сопутствующие виды использования: инженерные коммуникации и транспортные сооружения, устройства; земельные участки, предоставляемые гражданам для ведения крестьянского (фермерского) хозяйства, личного подсобного хозяйства (садоводства, животноводства, огородничества, сенокосения и выпаса скота), а также несельскохозяйственным и религиозным организациям для ведения сельского хозяйства.

Условно разрешенные виды использования (требующие специального согласования): карьеры перерабатывающих предприятий, склады, рынки, магазины, стоянки транспортных средств (терминалы), превышающие разрешенные размеры; почтовые отделения, телефон, телеграф; временные сооружения мелкорозничной торговли и другие сооружения.

Территории зон сельскохозяйственного использования могут функционировать в целях ведения сельского хозяйства до момента изменения вида их деятельности и перевода в другие категории в соответствии с функциональным зонированием, намеченным генеральным планом.

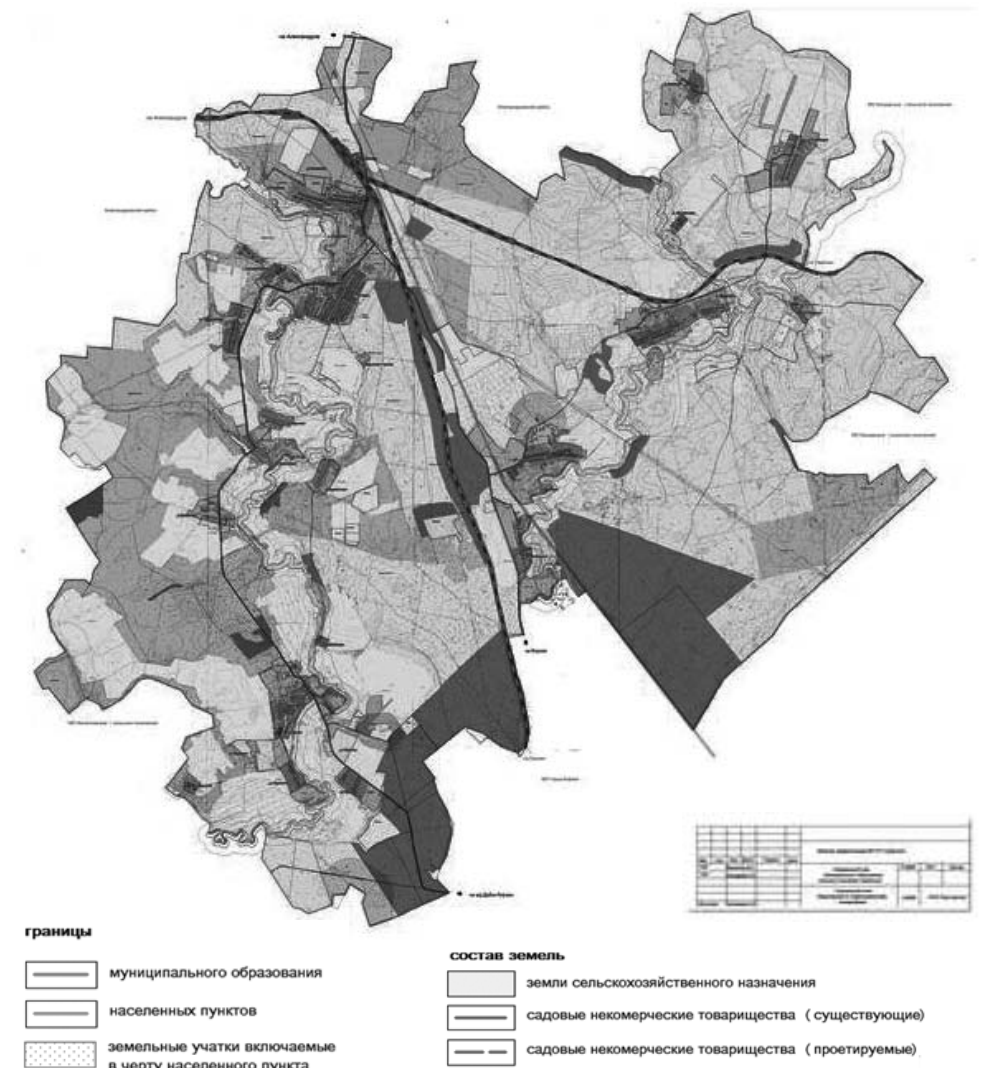
Территории зон сельскохозяйственного назначения, расположенные в пределах проектной границы, могут использоваться в целях ведения сельского хозяйства до момента изменения вида их деятельности и перевода в другие категории в соответствии с функциональным зонированием, намеченным генеральным планом.

17. Основные технико-экономические показатели генерального плана муниципального образования сельское поселение Горкинское

- Площадь территории МО СП Горкинское - 16850 га;
 - Количество сельских населенных пунктов - 25;
 - Численность населения в муниципальном образовании: существующая - 2418 чел.,
 - Жилищное строительство: существующий жилой фонд: 85,0 тыс. кв. м,
 - существующий ветхий и аварийный жилой фонд (под снос) - 1,9 тыс. кв. м,
 - Жилищная обеспеченность: существующая - 34,0 кв.м/чел
 Примечание:
 перспективные показатели по жилищному строительству рассчитываются на прогнозируемую численность постоянного населения, зарегистрированного по месту жительства.

18. Сводный баланс земель муниципального образования сельское поселение Горкинское

NN пп	Категория земель (наименование зон)	Анализ территории (гектары/%)		
		Существующее положение	Перспективное развитие	Соотношение сущ.(3)/перс.(4)
1	2	3	4	5
1.	Земли сельскохозяйственного назначения, в том числе: Земли для ведения коллективного садоводства, огородничества, дачного хозяйства и др.	4797,7/28,22	4616,0/27,2	-181,74/-1,1
1.1.		233,0/1,4	233,0/1,4	±0,00 / ±0,0
2.	Земли населенных пунктов Земли промышленности, инженерно-транспортной инфраструктуры и специального назначения	1301,5/7,6	1372,5/8,1	+71,0/+0,5
3.	Земли особо охраняемых территорий и объектов, в том числе: Земли рекреационного назначения	104,9/0,62	215,7/1,3	+110,76/+0,7
4.	Земли лесного фонда Земли водного фонда	14,8/0,09	14,8/0,09	±0,00 / ±0,0
4.1.		14,8/0,09	14,8/0,09	±0,00 / ±0,0
5.		10716,9/63,17	10716,9/63,17	±0,00 / ±0,0
6.		62,33 / 0,37	62,33/ 0,37	±0,00 / ±0,0
8.	Общая площадь (в границах МО)	16998,1/100,0	16998,1/100,0	±0,0/ ±0,0

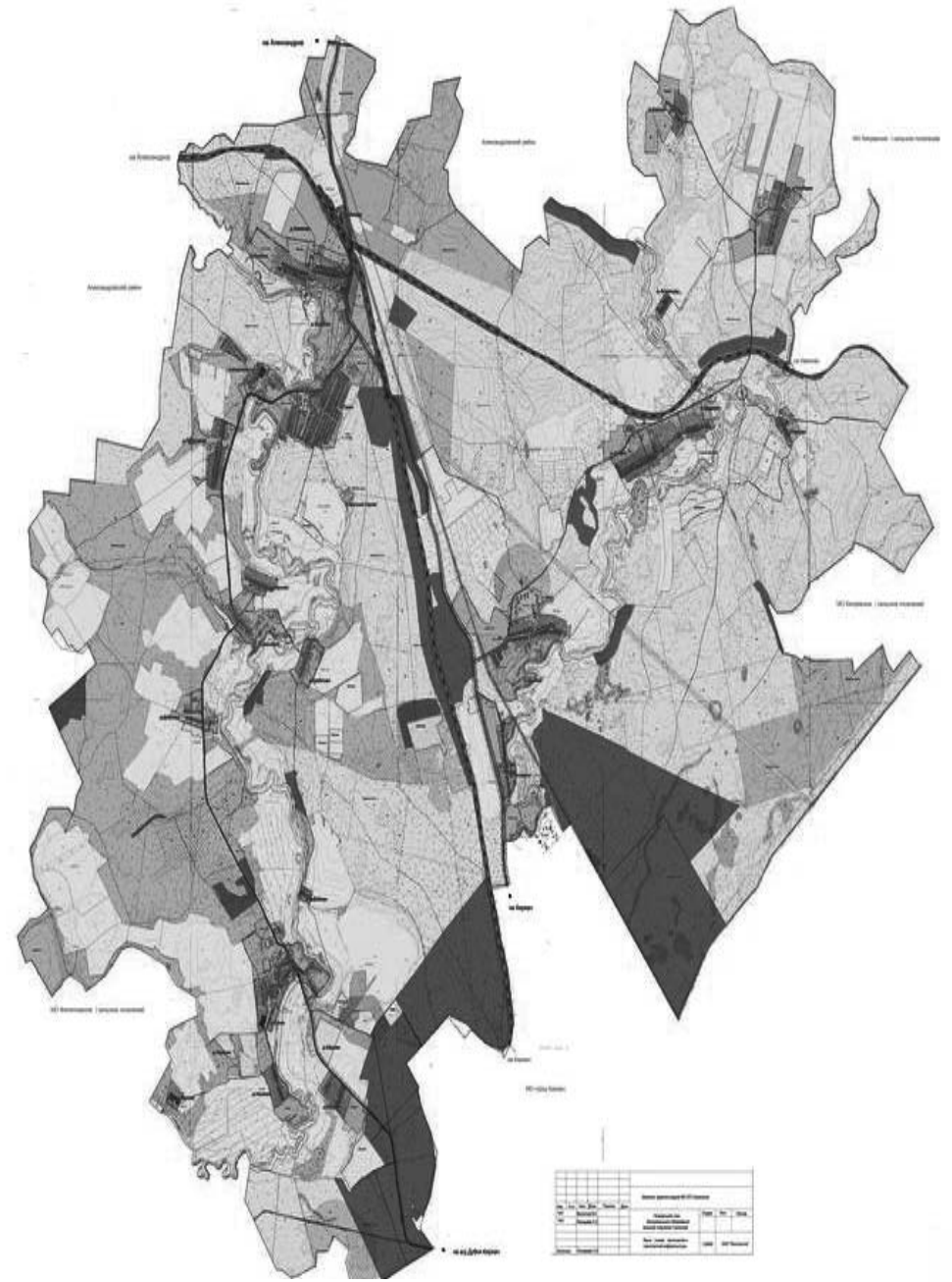
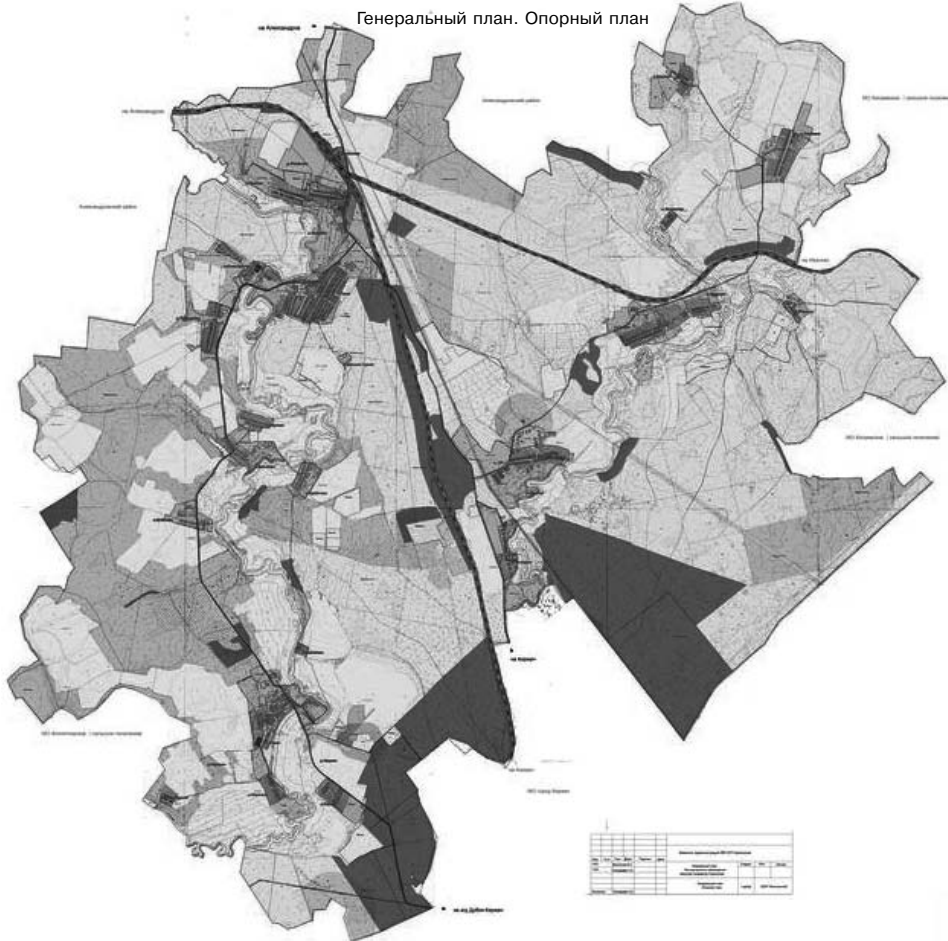
Генеральный план
Основной чертёж

(Продолжение на 23-й стр.)

(Продолжение. Начало на 8-, 9-, 10-, 11-, 12-, 13-, 14-, 15-, 16-, 17-, 18-, 19-, 20-, 21-, 22-й стр.)

Карта (схема) магистралей и транспортной инфраструктуры

- земли водного фонда
- земли промышленности, энергетики, транспорта, связи, радиовещания, телевидения, информатики, земли для обеспечения космической деятельности, земли обороны, безопасности и земли иного специального назначения (существующие)
- земли промышленности, энергетики, транспорта, связи, радиовещания, телевидения, информатики, земли для обеспечения космической деятельности, земли обороны, безопасности и земли иного специального назначения (проектируемые)
- земли особо охраняемых территории и объектов
- земли лесного фонда:
 - леса защитные
 - леса эксплуатационные
 - особо защитный участок леса (ОЗУ)
- земли транспорта:
 - железнодорожные пути
 - автомобильные дороги
 - обьездная автомобильная дорога (проект)
 - полоса отвода автомобильной дороги
 - охранная зона железной дороги
- территории регламентированной застройки:
 - прибрежно-защитные зоны
 - водоохранные зоны
 - санитарно-защитные зоны
- энергоснабжение:
 - ЛЭП 110кВ



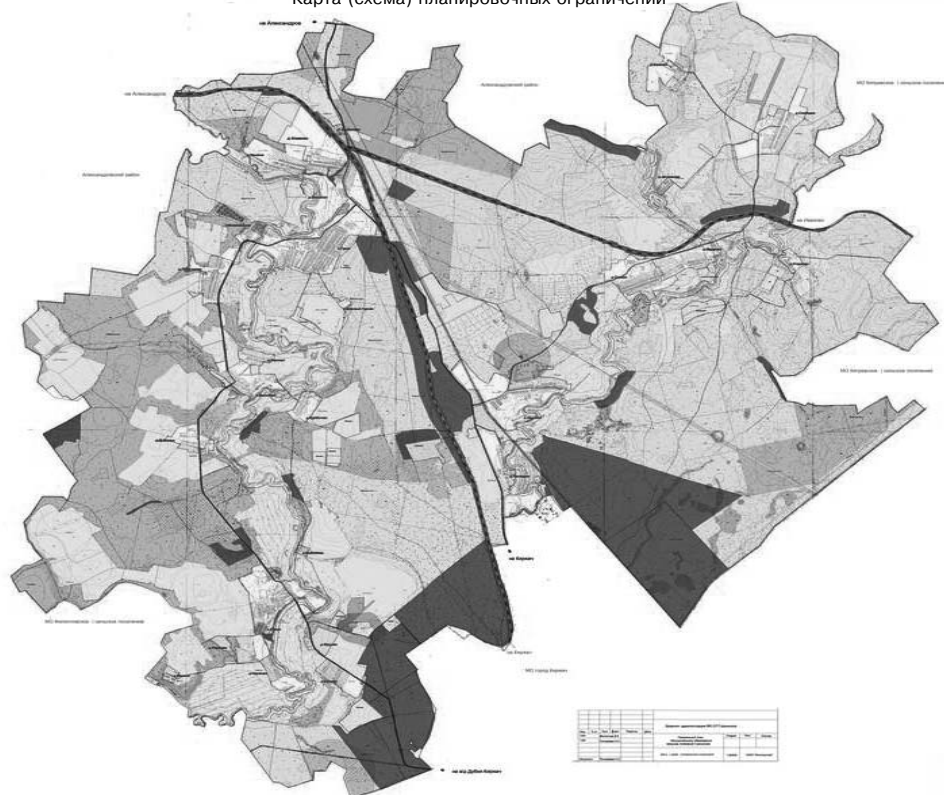
- границы**
 - муниципального образования
 - населенных пунктов
- состав земель**
 - земли сельскохозяйственного назначения
 - садовые некоммерческие товарищества (существующие)
 - садовые некоммерческие товарищества (проектируемые)
 - земли водного фонда
 - земли промышленности
 - границы земель запаса
 - земли рекреационного назначения
- земли лесного фонда:
 - леса защитные
 - леса эксплуатационные
 - особо защитный участок леса (ОЗУ)
- земли транспорта:
 - железнодорожные пути
 - автомобильные дороги
 - полоса отвода автомобильной дороги
 - охранная зона железной дороги
- территории регламентированной застройки:
 - водоохранные зоны
 - прибрежно-защитные зоны
 - санитарно-защитные зоны
- энергоснабжение:
 - ЛЭП 110кВ
- зоны специального назначения:
 - кладбища

- границы**
 - муниципального образования
 - населенных пунктов
 - земельные участки включаемые в черту населенного пункта
- состав земель**
 - земли сельскохозяйственного назначения
 - садовые некоммерческие товарищества (существующие)
 - садовые некоммерческие товарищества (проектируемые)
 - земли водного фонда
 - земли промышленности
 - земли промышленности (проектируемые)
 - границы земель запаса
 - земли рекреационного назначения
- земли лесного фонда:
 - леса защитные
 - леса эксплуатационные
 - особо защитный участок леса (ОЗУ)
- земли транспорта:
 - железнодорожные пути
 - автомобильные дороги
 - автомобильная дорога объезд г.Киржач (проект)
 - полоса отвода автомобильной дороги
 - охранная зона железной дороги
- территории регламентированной застройки:
 - водоохранные зоны
 - прибрежно-защитные зоны
 - санитарно-защитные зоны
- энергоснабжение:
 - ЛЭП 110кВ
- зоны специального назначения:
 - кладбища
- транспортная инфраструктура:**
 - железнодорожные пути
 - автомобильные дороги
 - пути пропуска междугородних и пригородных маршрутов
 - пути пропуска основных потоков грузового транспорта
 - мосты и путепроводы
 - железнодорожная станция
 - подходы внешних автодорог
 - переезды снабженные сигнализацией

(Продолжение на 24-й стр.)

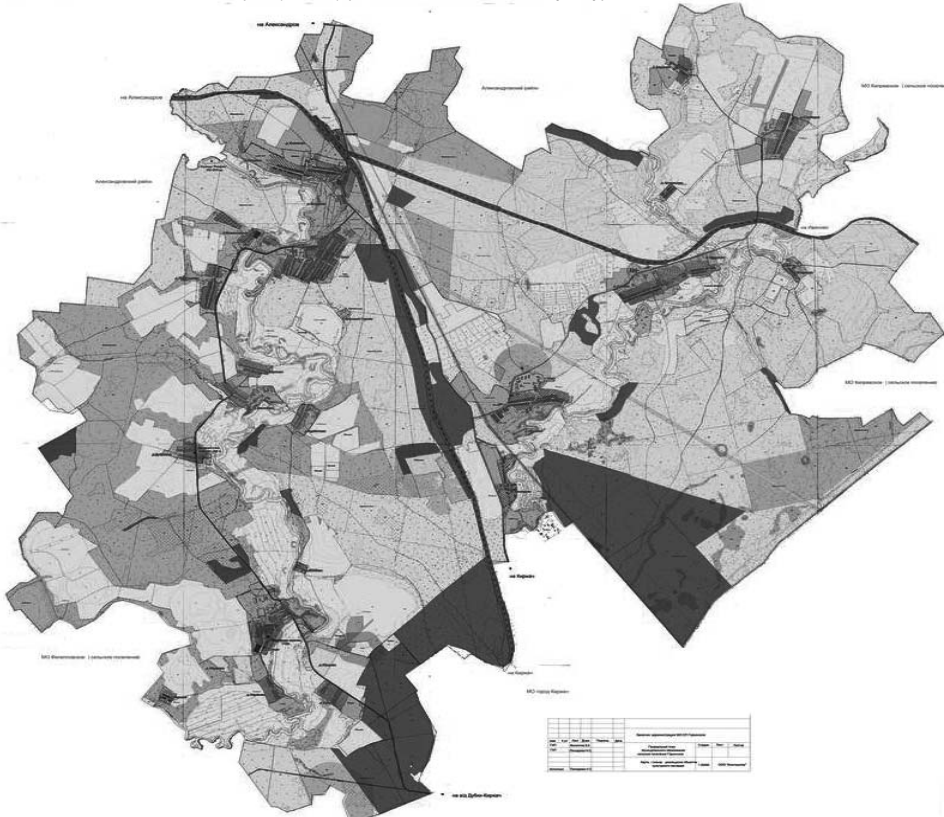
(Продолжение. Начало на 8 - 23-й стр.)

Карта (схема) планировочных ограничений



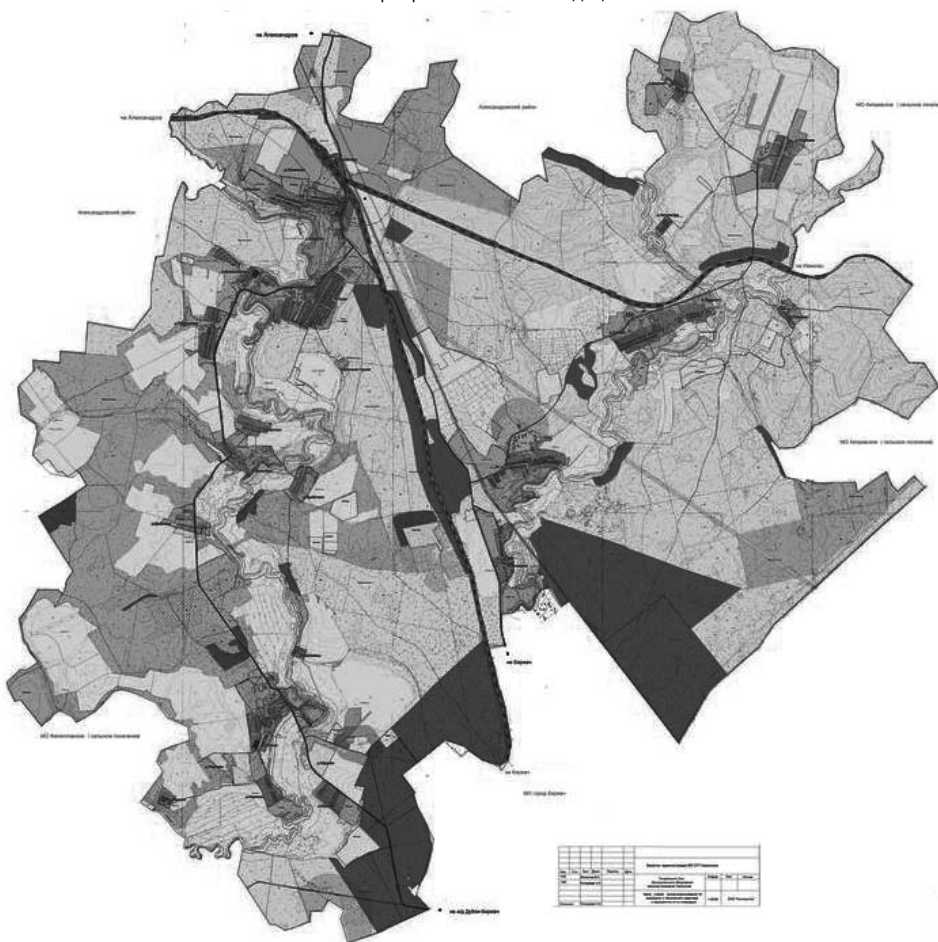
- границы**
- муниципального образования
 - населенных пунктов
 - земельные участки включаемые в черту населенного пункта
- состав земель**
- земли сельскохозяйственного назначения
 - садовые некоммерческие товарищества (существующие)
 - садовые некоммерческие товарищества (проектируемые)
 - земли водного фонда
 - земли промышленности
 - земли промышленности (проектируемые)
 - границы земель запаса
 - земли рекреационного назначения
- земли лесного фонда:**
- леса защитные
 - леса эксплуатационные
 - особо защитный участок леса (ОЗУ)
- земли транспорта:**
- железнодорожные пути
 - автомобильные дороги
 - полоса отвода автомобильной дороги охранная зона железной дороги
- территории регламентированной застройки:**
- водоохранные зоны
 - прибрежно-защитные зоны
 - санитарно-защитные зоны
- энергоснабжение:**
- ЛЭП 110кВ
- территории благоприятные для строительства:**
- болота
- тарритории ограниченно благоприятные для строительства:**
- торфяные выработки
- тарритории не благоприятные для строительства:**
- торфяные выработки
- территории не подлежащие застройке:**
- зоны специального назначения:
 - кладбища (существующие) , скотомогильники
 - кладбища (проектируемые)

Карта (схема) размещения объектов культурного наследия



- границы**
- муниципального образования
 - населенных пунктов
 - земельные участки включаемые в черту населенного пункта
- состав земель**
- земли сельскохозяйственного назначения
 - садовые некоммерческие товарищества (существующие)
 - садовые некоммерческие товарищества (проектируемые)
 - земли водного фонда
 - земли промышленности
 - земли промышленности (проектируемые)
 - границы земель запаса
 - земли рекреационного назначения
- земли лесного фонда:**
- леса защитные
 - леса эксплуатационные
 - особо защитный участок леса (ОЗУ)
- земли транспорта:**
- железнодорожные пути
 - автомобильные дороги
 - автомобильная дорога объезд г.Киржач
 - полоса отвода автомобильной дороги охранная зона железной дороги
- территории регламентированной застройки:**
- водоохранные зоны
 - прибрежно-защитные зоны
 - санитарно-защитные зоны
- энергоснабжение:**
- ЛЭП 110кВ
- историческое освоение территории**
- памятники градостроительства и архитектуры (регионального значения)
 - памятники археологии (выявленный объект)
 - защитная зона памятников истории и культуры

Карта (схема) рисков возникновения ЧС природного и техногенного характера и мероприятия по их ликвидации



- границы**
- муниципального образования
 - населенных пунктов
 - земельные участки включаемые в черту населенного пункта
- состав земель**
- земли сельскохозяйственного назначения
 - садовые некоммерческие товарищества (существующие)
 - садовые некоммерческие товарищества (проектируемые)
 - земли водного фонда
 - земли промышленности
 - земли промышленности (проектируемые)
 - границы земель запаса
 - земли рекреационного назначения

(Продолжение. Начало на 8 - 24-й стр.)

земли лесного фонда:

- леса защитные
- леса эксплуатационные
- особо защитный участок леса (ОЗУ)

земли транспорта:

- железнодорожные пути
- автомобильные дороги
- автомобильная дорога объезд г.Киржач (проект)
- полоса отвода автомобильной дороги
- охранный зона железной дороги

территории регламентированной застройки:

- водоохранные зоны
- прибрежно-защитные зоны
- санитарно-защитные зоны

энергоснабжение:

- ЛЭП 110кВ
- система оповещения:
- зона звукопокрытия электросирен
- электросирены

зоны подтопления:

- зоны подтопления водных объектов

территории регламентированной застройки:

- водоохранные зоны
- прибрежно-защитные зоны
- санитарно-защитные зоны

газоснабжение:

- газопровод высокого давления
- газопровод высокого давления (проект)

водоснабжение и водоотведение

- сети водоснабжения
- водонапорная башня

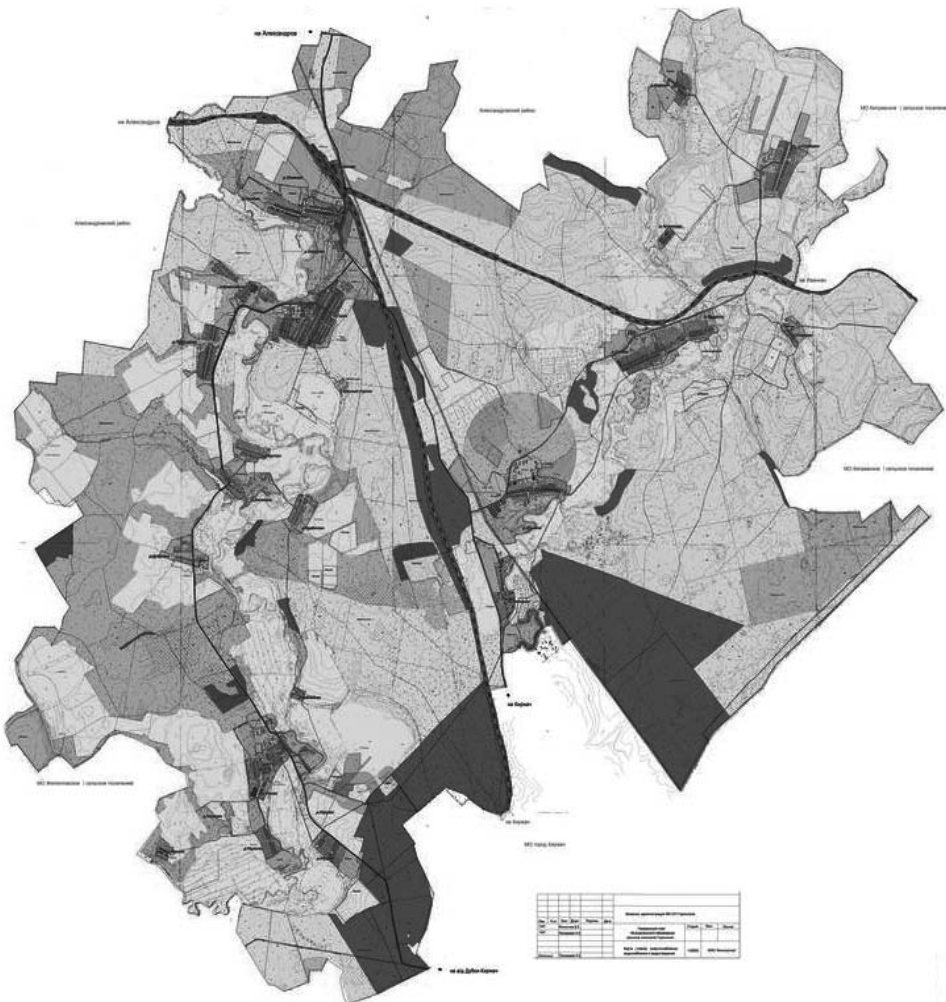
электроснабжение:

- ЛЭП 110кВ
- электростанция
- КТП, ТП

объекты специального назначения

- кладбища (сущ)
- кладбища (проект)
- скотомогильник (сущ)

Карта (схема) энергоснабжения, водоснабжения и водоотведения



границы

- границы муниципального образования
- границ населенных пунктов
- земельные участки включаемые в черту населенного пункта

состав земель

- земли сельскохозяйственного назначения
- садовые некоммерческие товарищества (существующие)
- садовые некоммерческие товарищества (проектируемые)
- земли водного фонда
- земли промышленности
- земли промышленности (проектируемые)
- границы земель запаса
- земли рекреационного назначения

земли лесного фонда:

- леса защитные
- леса эксплуатационные
- особо защитный участок леса (ОЗУ)

земли транспорта:

- железнодорожные пути
- автомобильные дороги
- автомобильная дорога обход г.Киржач (проект)
- полоса отвода автомобильной дороги
- охранный зона железной дороги

Приложение № 2
к решению Совета народных депутатов
муниципального образования Горкинское
Владимирской области
от 2020 г. №

ПРОЕКТ СОВЕТ НАРОДНЫХ ДЕПУТАТОВ МУНИЦИПАЛЬНОГО ОБРАЗОВАНИЯ ГОРКИНСКОЕ КИРЖАЧСКОГО РАЙОНА РЕШЕНИЕ

« » 2020 г. №
О внесении изменений и дополнений в Устав муниципального образования Горкинское Киржачского района
Владимирской области

В целях приведения Устава муниципального образования Горкинское Киржачского района Владимирской области в соответствие с требованиями действующего законодательства, руководствуясь Федеральным законом от 6 октября 2003 года № 131-ФЗ «Об общих принципах организации местного самоуправления в Российской Федерации», Законом Владимирской области от 14 ноября № 121-ОЗ «О закреплении за сельскими поселениями Владимирской области отдельных вопросов местного значения», Совет народных депутатов муниципального образования Горкинское Киржачского района решил:

1. Внести изменения и дополнения в Устав муниципального образования Горкинское Киржачского района Владимирской области, принятый решением Совета народных депутатов муниципального образования сельское поселение Горкинское Киржачского района Владимирской области от 19.06.2017 г. № 20 согласно приложению.
2. Контроль за исполнением настоящего решения возложить на Главу администрации муниципального образования Горкинское Киржачского района.
3. Настоящее решение подлежит официальному опубликованию после государственной регистрации и вступает в силу после официального опубликования.

Глава муниципального образования сельское поселение Горкинское Киржачского района
Владимирской области
Н. В. КОНОВАЛОВА.

Председатель Совета народных депутатов муниципального образования сельское поселение Горкинское Киржачского района Владимирской области
Н. В. КОНОВАЛОВА.

Приложение
к решению Совета народных
депутатов муниципального образования
Горкинское Киржачского района
от 2020 г. №

Изменения и дополнения в Устав муниципального образования Горкинское Киржачского района Владимирской области

1. В части 2 ст. 7 Устава слова «рекреационные земли» заменить на слова «земли рекреационного назначения».
2. Часть 3 статьи 8 изложить в следующей редакции:
- «3. Изменение границ муниципального образования Горкинское, не влекущее отнесения территорий населенных пунктов к территориям других муниципальных образований, осуществляется с согласия населения, выраженного Советом народных депутатов муниципального образования Горкинское».
3. Пункт 9 статьи 10 Устава изложить в следующей редакции:
- «9) Утверждение правил благоустройства территории муниципального образования Горкинское, осуществление контроля за их соблюдением, организация благоустройства территории муниципального образования Горкинское в соответствии с указанными правилами.».
4. Статью 10 дополнить пунктом 9.1. следующего содержания:
- «9.1.) принятие в соответствии с гражданским законодательством Российской Федерации решения о сносе самовольной постройки, решения о сносе самовольной постройки или ее приведении в соответствие с предельными параметрами разрешенного строительства, реконструкции объектов капитального строительства, установленными правилами землепользования и застройки, документацией по планировке территории, или обязательными требованиями к параметрам объектов капитального строительства, установленными федеральными законами (далее также - приведение в соответствие с установленными требованиями).».
5. Пункт 5 части 1 статьи 12 признать утратившим силу.
6. Пункт 17 статьи 10 Устава изложить в следующей редакции:
- «17) Участие в организации деятельности по накоплению (в том числе разделному накоплению) и транспортированию твердых коммунальных отходов.».
7. В части 1 статьи 11 Устава:
- пункт 11 признать утратившим силу;
- пункт 13 изложить в следующей редакции: «13) Осуществление деятельности по обращению с животными без владельцев, обитающими на территории поселения.»;
- дополнить частями 15 и 16 следующего содержания:
- «15) Оказание содействия развитию физической культуры и спорта инвалидов, лиц с ограниченными возможностями здоровья, адаптивной физической культуры и адаптивного спорта;
- 16) Осуществление мероприятий по защите прав потребителей, предусмотренных Законом Российской Федерации от 7 февраля 1992 года № 2300-1 «О защите прав потребителей»».
8. Абзац второй части 1 статьи 20 изложить в следующей редакции:
- «Границы территории, на которой осуществляется территориальное общественное самоуправление, устанавливаются по предложению населения, проживающего на соответствующей территории, Советом народных депутатов муниципального образования Горкинское.»;
9. Наименование статьи 21 изложить в следующей редакции:
- «Статья 21. Публичные слушания, общественные обсуждения».
10. Часть 2 статьи 21 изложить в следующей редакции:
- «2. Публичные слушания проводятся по инициативе населения, представительного органа муниципального образования, главы муниципального образования или главы местной администрации, осуществляющего свои полномочия на основе контракта.
- Публичные слушания, проводимые по инициативе населения или представительного органа муниципального образования, назначаются представительным органом муниципального образования, а по инициативе главы муниципального образования или главы местной администрации, осуществляющего свои полномочия на основе контракта, - главой муниципального образования».
11. Часть 3 статьи 21 дополнить пунктом 2.1 следующего содержания:
- «2.1) проект стратегии социально-экономического развития муниципального образования».
12. В части 3 статьи 21 пункт 3 признать утратившим силу.
13. Статью 21 дополнить частью 6 следующего содержания:

(Продолжение на 26-й стр.)

(Продолжение. Начало на 25-й стр.)

«6. В поселении, в котором полномочия представительного органа муниципального образования осуществляются сходом граждан, публичные слушания и общественные обсуждения могут не проводиться по проектам муниципальных правовых актов и вопросам, решения по которым принимаются сходом граждан.».

14. Пункт 4 части 6 статьи 27 изложить в следующей редакции:

«4) утверждение стратегии социально-экономического развития муниципального образования Горкинское;».

15. Часть 6 статьи 27 дополнить пунктом 11 следующего содержания: «11) утверждение правил благоустройства территории муниципального образования».

16. Пункт 1 части 7 статьи 30 изложить в следующей редакции:

«1) заниматься предпринимательской деятельностью лично или через доверенных лиц, участвовать в управлении коммерческой организацией или в управлении некоммерческой организацией (за исключением участия в управлении совета муниципальных образований субъекта Российской Федерации, иных объединений муниципальных образований, политической партией, профсоюзом, зарегистрированным в установленном порядке, участия в съезде (конференции) или общем собрании иной общественной организации, жилищного, жилищно-строительного, гаражного кооперативов, товарищества собственников недвижимости), кроме участия на безвозмездной основе в деятельности коллегиального органа организации на основании акта Президента Российской Федерации или Правительства Российской Федерации; представления на безвозмездной основе интересов муниципального образования в органах управления и ревизионной комиссии организации, учредителем (акционером, участником) которой является муниципальное образование, в соответствии с муниципальными правовыми актами, определяющими порядок осуществления от имени муниципального образования полномочий учредителя организации или управления находящимися в муниципальной собственности акциями (долями участия в уставном капитале); иных случаев, предусмотренных федеральными законами;».

17. Абзац третий пункта 3 части 7 статьи 30 изложить в следующей редакции:

«Депутат, член выборного органа местного самоуправления, выборное должностное лицо местного самоуправления должны соблюдать ограничения, запреты, исполнять обязанности, которые установлены Федеральным законом от 25 декабря 2008 года № 273-ФЗ «О противодействии коррупции» и другими федеральными законами. Полномочия депутата, члена выборного органа местного самоуправления, выборного должностного лица местного самоуправления прекращаются досрочно в случае несоблюдения ограничений, запретов, неисполнения обязанностей, установленных Федеральным законом от 25 декабря 2008 года № 273-ФЗ «О противодействии коррупции», Федеральным законом от 3 декабря 2012 года № 230-ФЗ «О контроле за соответствием расходов лиц, замещающих государственные должности, и иных лиц их доходам», Федеральным законом от 7 мая 2013 года № 79-ФЗ «О запрете отдельным категориям лиц открывать и иметь счета (вклады), хранить наличные денежные средства и ценности в иностранных банках, расположенных за пределами территории Российской Федерации, владеть и (или) пользоваться иностранными финансовыми инструментами», если иное не предусмотрено Федеральным законом от 06.10.2003 г. № 131-ФЗ «Об общих принципах организации местного самоуправления в Российской Федерации»».

18. Абзац второй части 5 статьи 40 изложить в следующей редакции:

«Изменения и дополнения, внесенные в устав муниципального образования и изменяющие структуру органов местного самоуправления, разграничение полномочий между органами местного самоуправления (за исключением случаев приведения устава муниципального образования в соответствие с федеральными законами, а также изменения полномочий, срока полномочий, порядка избрания выборных должностных лиц местного самоуправления), вступают в силу после истечения срока полномочий представительного органа муниципального образования, принявшего муниципальный правовой акт о внесении указанных изменений и дополнений в устав муниципального образования.».

19. Статью 40 дополнить пунктами 6 и 7 следующего содержания:

«6. Изменения и дополнения в устав муниципального образования вносятся муниципальным правовым актом, который может оформляться:

1) решением Совета народных депутатов муниципального образования Горкинское Киржачского района, подписанным его председателем и главой муниципального образования Горкинское Киржачского района;

2) отдельным нормативным правовым актом, принятым Советом народных депутатов муниципального образования Горкинское Киржачского района и подписанным главой муниципального образования Горкинское Киржачского района. В этом случае на данном правовом акте проставляются реквизиты решения Совета народных депутатов муниципального образования Горкинское Киржачского района о его принятии. Включение в такое решение Совета народных депутатов муниципального образования Горкинское Киржачского района переходных положений и (или) норм о вступлении в силу изменений и дополнений, вносимых в устав муниципального образования, не допускается.

7. Изложение устава муниципального образования в новой редакции муниципальным правовым актом о внесении изменений и дополнений в устав муниципального образования не допускается. В этом случае принимается новый устав муниципального образования, а ранее действующий устав муниципального образования и муниципальные правовые акты о внесении в него изменений и дополнений признаются утратившими силу со дня вступления в силу нового устава муниципального образования».

20. Пункт 1 статьи 43 изложить в новой редакции:

«1. Нормативный правовой акт, принятый Советом народных депутатов муниципального образования Горкинское Киржачского района Владимирской области, соглашения, заключаемые между органами местного самоуправления, направляются главе муниципального образования Горкинское Киржачского района для официального опубликования (обнародования) путем подписания и направления для опубликования указанных актов и соглашений в периодическом печатном издании (газете), либо путем размещения их на информационных стендах, расположенных около здания Администрации муниципального образования Горкинское Киржачского района.

Направление надлежаще заверенной копии официального текста муниципального правового акта, соглашения для официального опубликования (обнародования) осуществляется главой муниципального образования Горкинское Киржачского района в течение 10 дней с момента подписания.

Для официального опубликования муниципальных правовых актов и соглашений также используется портал Минюста России «Нормативные правовые акты в Российской Федерации» (<http://pravo-minjust.ru>, <http://pravo-minjust.ru>), регистрация в качестве сетевого издания Эл № ФС77-72471 от 05.03.2018 г.). В случае опубликования (размещения) полного текста муниципального правового акта на указанном портале объемные графические и табличные приложения к нему в газете могут не приводиться.

Иную подлежащую опубликованию (обнародованию) информацию, в том числе официальную направляют для опубликования (обнародования) органы местного самоуправления муниципального образования Горкинское либо ответственные лица в пределах полномочий, установленных настоящим Уставом, иными муниципальными правовыми актами.

Финансирование расходов по опубликованию (обнародованию) осуществляется за счет средств бюджета муниципального образования Горкинское.»;

21. Статью 43 дополнить пунктом 1.1 следующего содержания:

«1.1. Муниципальные правовые акты, соглашения, заключаемые между органами местного самоуправления также могут быть доведены до всеобщего сведения по телевидению и радио, размещены на официальном сайте муниципального образования Горкинское, разосланы государственным органам, органам местного самоуправления, должностным лицам, предприятиям, учреждениям, организациям, переданы по каналам связи, распространены в машиночитаемой форме.».

22. Части 5, 6 и 7 статьи 43 изложить в следующей редакции:

«5. Муниципальные нормативные правовые акты, затрагивающие права, свободы и обязанности человека и гражданина, устанавливающие правовой статус организаций, учредителем которых выступает муниципальное образование, а также соглашения, заключаемые между органами местного самоуправления, вступают в силу после их официального опубликования (обнародования).

Официальным опубликованием муниципального правового акта или соглашения, заключенного между органами местного самоуправления, считается первая публикация его полного текста в периодическом печатном издании, распространяемом в соответствующем муниципальном образовании.

Для официального опубликования (обнародования) муниципальных правовых актов и соглашений органы местного самоуправления вправе также использовать сетевое издание. В случае опубликования (размещения) полного текста муниципального правового акта в официальном сетевом издании объемные графические и табличные приложения к нему в печатном издании могут не приводиться.

6. Муниципальные правовые акты, соглашения, заключаемых между органами местного самоуправления, публикуются в печатном средстве массовой информации - газете «Красное Знамя». Обнародование осуществляет администрация муниципального образования Горкинское Киржачского района. Датой обнародования считается дата опубликования.

7. Муниципальный правовой акт, соглашение, заключаемое между органами местного самоуправления, подлежит опубликованию (обнародованию) не позднее 30 дней со дня подписания уполномоченным должностным лицом».

23. Часть 1 статьи 50 изложить в следующей редакции:

«1. Для решения конкретных вопросов местного значения муниципального образования Горкинское осуществляются разовые платежи граждан - средства самообложения граждан. Размер платежей в порядке самообложения граждан устанавливается в абсолютной величине равным для всех жителей муниципального образования Горкинское (населенного пункта, входящего в состав поселения), за исключением отдельных категорий граждан, численность которых не может превышать 30 процентов от общего числа жителей муниципального образования Горкинское (населенного пункта, входящего в состав поселения) и для которых размер платежей может быть уменьшен».

24. Наименование статьи 54 изложить в следующей редакции:

«Статья 54. Субсидии, дотации и иные межбюджетные трансферты, предоставляемые местному бюджету из бюджета Владимирской области.».

25. В части 2 статьи 54 после слова «предоставлены» дополнить словами «дотации и».

26. Статью 55 дополнить частью 5 следующего содержания:

«5. Бюджету муниципального образования Горкинское из бюджетов других муниципальных образований могут быть предоставлены субсидии в соответствии с требованиями Бюджетного кодекса Российской Федерации.».

ПОСТАНОВЛЕНИЯ АДМИНИСТРАЦИИ ГОРОДА КИРЖАЧ

07.02.2020 г.

№ 59

О формировании земельного участка с условно-разрешенным видом использования «предпринимательство»

На основании п. 1 ст. 4 Градостроительного кодекса Российской Федерации, ст. 28 Федерального закона от 06.10.2003 г. № 131-ФЗ «Об общих принципах организации местного самоуправления в Российской Федерации», ст. 17 Устава города Киржач, заключения о результатах публичных слушаний от 29.01.2020 г. № 03 по вопросу формирования земельного участка с условно-разрешенным видом использования «предпринимательство», постановляю:

1. Сформировать в территориальной зоне Ж-3 - «зона индивидуального жилищного строительства» земельного участка с условно - разрешенным видом использования «предпринимательство», площадью 38,0 кв. м, расположенного по адресу: Владимирская область, г. Киржач, ул. Набережная, д. 26-а.

2. Контроль за исполнением настоящего постановления возложить на заместителя главы администрации по вопросам жизнеобеспечения.

3. Настоящее постановление вступает в силу после его официального опубликования (обнародования).

Глава администрации

Н. В. СКОРОСПЕЛОВА.

07.02.2020 г.

№ 58

Об утверждении проекта планировки и межевания территории вблизи земельного участка, расположенного по адресу: г. Киржач, ул. Б. Московская, д. 58

На основании п. 1 ст. 4 Градостроительного кодекса Российской Федерации, ст. 28 Федерального закона от 06.10.2003 г. № 131-ФЗ «Об общих принципах организации местного самоуправления в Российской Федерации», ст. 17 Устава города Киржач, заключения о результатах публичных слушаний от 29.01.2020 г. № 02 по вопросу утверждения проекта планировки и межевания территории вблизи земельного участка, расположенного по адресу: г. Киржач, ул. Б. Московская, д. 58, постановляю:

1. Утвердить проект планировки и межевания территории вблизи земельного участка, расположенного по адресу: г. Киржач, ул. Б. Московская, д. 58.

2. Контроль за исполнением настоящего постановления возложить на заместителя главы администрации по вопросам жизнеобеспечения.

3. Настоящее постановление вступает в силу после его официального опубликования (обнародования).

Глава администрации

Н. В. СКОРОСПЕЛОВА.

07.02.2020 г.

№ 57

Об утверждении проекта планировки и межевания территории вблизи земельного участка, расположенного по адресу: г. Киржач, ул. Новая, д. 19-б

На основании п. 1 ст. 4 Градостроительного кодекса Российской Федерации, ст. 28 Федерального закона от 06.10.2003 г. № 131-ФЗ «Об общих принципах организации местного самоуправления в Российской Федерации», ст. 17 Устава города Киржач, заключения о результатах публичных слушаний от 29.01.2020 г. № 01 по вопросу утверждения проекта планировки и межевания территории вблизи земельного участка, расположенного по адресу: г. Киржач, ул. Новая, д. 19-б, постановляю:

1. Утвердить проект планировки и межевания территории вблизи земельного участка, расположенного по адресу: г. Киржач, ул. Новая, д. 19-б.

2. Контроль за исполнением настоящего постановления возложить на заместителя главы администрации по вопросам жизнеобеспечения.

3. Настоящее постановление вступает в силу после его официального опубликования (обнародования).

Глава администрации

Н. В. СКОРОСПЕЛОВА.

03.02.2020 г.

№47

О подготовке проекта планировки и межевания территории вблизи земельного участка, расположенного по адресу: г. Киржач, мкр. Красный Октябрь, ул. Фурманова, д. 6

Рассмотрев заявление Ловушкиной В. И. и в соответствии со ст. 45-46 Градостроительного кодекса Российской Федерации, Федеральным законом от 06.10.2003 г. № 131-ФЗ «Об общих принципах организации местного самоуправления в РФ», постановляю:

1. Разрешить Ловушкиной В.И. подготовку проекта планировки и межевания территории вблизи земельного участка, расположенного по адресу: г. Киржач, мкр. Красный Октябрь, ул. Фурманова, д. 6.

2. Контроль за исполнением настоящего постановления возложить на заместителя главы администрации по вопросам жизнеобеспечения.

3. Настоящее постановление вступает в силу после его официального опубликования (обнародования).

Глава администрации

Н. В. СКОРОСПЕЛОВА.

РЕШЕНИЕ

СОВЕТА НАРОДНЫХ ДЕПУТАТОВ МУНИЦИПАЛЬНОГО ОБРАЗОВАНИЯ ГОРКИНСКОЕ КИРЖАЧСКОГО РАЙОНА

05. 02. 2020 г.

№ 3

«О внесении изменений в Положение о земельном налоге на территории муниципального образования Горкинское утвержденное решением Совета народных депутатов муниципального образования Горкинское от 15.11.2019 г. № 13 «Об установлении земельного налога на территории муниципального образования Горкинское Киржачского района»

Рассмотрев ходатайство администрации муниципального образования Горкинское Киржачского района, в соответствии со ст.394 Налогового кодекса Российской Федерации, на основании Устава муниципального образования Горкинское Киржачского района, Совет народных депутатов муниципального образования Горкинское Киржачского района решил:

1. Внести в Положение о земельном налоге на территории муниципального образования Горкинское утвержденное решением Совета народных депутатов муниципального образования Горкинское от 15.11.2019 г. № 13 «Об установлении земельного налога на территории муниципального образования Горкинское Киржачского района» следующие изменения:

- пункт 1 статьи 2 указанного Положения дополнить абзацем следующего содержания:

«- земельных участков, с видом разрешенного использования для общественных целей».

2. Настоящее решение вступает в силу после его официального опубликования (обнародования), подлежит размещению на официальном сайте администрации муниципального образования Горкинское в информационно-телекоммуникационной сети Интернет и распространяется на правоотношения, возникшие с 01.01.2020года.

3. Опубликовать настоящее решение в газете «Красное Знамя» и разместить на официальном сайте муниципального образования Горкинское в сети Интернет

4. Контроль за исполнением данного решения возложить на главу администрации М.В. Диндяева.

Глава муниципального образования Горкинское Киржачского района

Н. В. КОНОВАЛОВА.

РЕШЕНИЕ

СОВЕТА НАРОДНЫХ ДЕПУТАТОВ МУНИЦИПАЛЬНОГО ОБРАЗОВАНИЯ СЕЛЬСКОЕ ПОСЕЛЕНИЕ ФИЛИППОВСКОЕ

29 января 2020 года

№ 1/3

О внесении изменений в Положение «О бюджетном процессе в муниципальном образовании сельское поселение Филипповское»

Рассмотрев представление прокурора Киржачского района от 01.11.2019 г. № 3-5-2019, в соответствии с Бюджетным кодексом Российской Федерации, Федеральным законом от 06.10.2003 г. № 131-ФЗ «Об общих принципах организации местного самоуправления в Российской Федерации», Совет народных депутатов муниципального образования Филипповское Киржачского района решил:

1. Внести в Положение «О бюджетном процессе в муниципальном образовании сельское поселение Филипповское», утвержденное решением Совета народных депутатов муниципального образования сельское поселение Филипповское Киржачского района Владимирской области от 29.02.2012 г. № 1/1 (далее Положение) следующие изменения:

Статью 3 Положения изложить в следующей редакции:

Участниками бюджетного процесса являются:

- Глава муниципального образования Филипповское Киржачского района (далее - Глава поселения);
- Совет народных депутатов муниципального образования Филипповское Киржачского района (далее - Совет поселения);
- Администрация муниципального образования Филипповское Киржачского района (далее - Администрация);
- финансовый отдел администрации муниципального образования Филипповское Киржачского района (далее - Финансовый отдел);
- Управление Федерального казначейства по Владимирской области (далее - отделение УФК);
- органы государственного (муниципального) финансового контроля;
- главные распорядители (распорядители) средств бюджета муниципального образования Филипповское Киржачского района;
- главные администраторы (администраторы) доходов бюджета муниципального образования Филипповское Киржачского района;
- главные администраторы (администраторы) источников финансирования дефицита бюджета муниципального образования Филипповское Киржачского района;
- получатели средств бюджета муниципального образования Филипповское Киржачского района.

2. Настоящее решение вступает в силу с момента его принятия и подлежит официальному опубликованию в районной газете «Красное знамя».

Глава муниципального образования Филипповское Киржачского района

Н. Н. ВАСИЛЬЕВА.

ПОСТАНОВЛЕНИЕ

АДМИНИСТРАЦИИ ГОРОДА КИРЖАЧ

05.02.2020 г.

№ 55

О внесении изменений в постановление администрации г.Киржач от 08.10.2018 г. № 944 «Об утверждении муниципальной программы города Киржач «Обеспечение доступным и комфортным жильем населения МО город Киржач»

В связи с изменением объемов финансирования программы и в соответствии с постановлением Правительства Российской Федерации от 30.12.2017 г. № 1710 «Об утверждении государственной программы Российской Федерации «Обеспечение доступным и комфортным жильем и коммунальными услугами граждан Российской Федерации», постановляю:

1. Внести в приложение к постановлению администрации г.Киржач от 08.10.2018 г. № 944 «Об утверждении муниципальной программы города Киржач «Обеспечение доступным и комфортным жильем населения МО город Киржач» изменения, согласно приложению.

2. Контроль за исполнением данного постановления оставляю за собой.

3. Настоящее постановление вступает в силу с даты его подписания.

Глава администрации

Н. В. СКОРОСПЕЛОВА.

С текстом актуальной редакции муниципальной программы «Обеспечение доступным и комфортным жильем населения МО город Киржач» можно ознакомиться на официальном сайте администрации города Киржач www.gorodkirzhach.ru в разделе «Нормативные правовые акты» - «Постановления, распоряжения администрации города Киржач».

Подписано соглашение

Людмила Романова подписала соглашение о сотрудничестве с Многофункциональным центром предоставления государственных и муниципальных услуг Владимирской области

5 февраля 2020 года состоялось подписание соглашения о взаимодействии между государственным бюджетным учреждением «Многофункциональный центр предоставления государственных и муниципальных услуг Владимирской области» и Уполномоченным по правам человека во Владимирской области и его аппаратом.

Такое сотрудничество предоставляет дополнительную возможность получения гражданами правового консультирования в формате видеосвязи.

«Правовое консультирование и правовое просвещение - одно из направлений нашей работы. Взаимодействие в рамках общественных приёмных на площадках офисов МФЦ - дополнительная возможность оказания помощи гражданам в реализации их прав на осуществление госуслуг, - отметила она и поблагодарила МФЦ, администрацию области - с помощью новых общественных приёмных на базе МФЦ поднимется уровень доступности нашим гражданам к реализации своих социально-экономических прав. Чтобы получить правовую помощь, им необходимо будет обратиться в своё отделение МФЦ со всеми необходимыми документами».

Уже с февраля на базе общественной приёмной МФЦ в Коврове состоится онлайн приём. В марте жители округа Муром и Муромского района смогут воспользоваться данной услугой. В апреле и мае, соответственно, в городах



Юрьев-Польский и в Гусь-Хрустальный по видеосвязи омбудсмен пообщается с гражданами и окажет им необходимую помощь.

Задача соглашения - создание дополнительной возможности получения гражданами правового консультирования в формате видеосвязи. Информацию о порядке предоставления консультаций можно будет найти на информационных стендах приёмных МФЦ, в средствах массовой информации и на сайтах сторон.

Аппарат Уполномоченного по правам человека во Владимирской области.

Средний срок предоставления сведений из ЕГРН для физических лиц составил 2 дня в 2019 году

По закону выдавать сведения из госреестра недвижимости Кадастровая палата должна в течение трех суток.

Средний фактический срок предоставления сведений из Единого государственного реестра недвижимости (ЕГРН) в 2019 году составил всего два дня вместо трех, установленных законодательством. При этом жители 37 регионов России могли получать выписки из госреестра в три раза быстрее. Это стало возможным благодаря развитию механизмов электронного взаимодействия и подключению электронных сервисов.

Почти 103 млн сведений Единого государственного реестра недвижимости было выдано Кадастровой палатой в 2019 году.

Всего один день в среднем тратили на получение выписки из госреестра недвижимости жители 37 субъектов. Это Белгородская область, Владимирская область, Ивановская область, Калужская область, Костромская область, Курская область, Липецкая область, Рязанская область, Тамбовская область, Тульская область, Новгородская область, Республика Адыгея, Ростовская область, Оренбургская область, Пензенская область, Республика Башкортостан, Республика Марий Эл, Республика Татарстан, Самарская область, Саратовская область, Удмуртская Республика, Ульяновская область, Курганская область, Свердловская область, Челябинская область, Ямало-Ненецкий АО, Забайкальский край, Иркутская область, Республика Алтай, Республика Бурятия, Томская область, Магаданская область и Чукотский АО, Карачаево-Черкесская Республика, Республика Ингушетия, Республика Северная Осетия, Ставропольский край, Чеченская Республика. В течение двух дней в среднем выписки могли получить жители еще 33 регионов.

«Максимальное сокращение сроков предоставления услуги - результат планомерной работы, - отмечает заместитель директора Кадастровой палаты по Удмуртской Республике Екатерина Рублева. - Ускорить рабочие процессы нам, прежде всего, помог постепенный переход на использование электронных сервисов. Так, сегодня подавляющее большинство запросов - 93% - в рамках межведомственного взаимодействия с органами местного самоуправления поступают к нам в электронном виде».

«Там, где это возможно, процесс формирования выписок был автоматизирован, - рассказывает заместитель директора Кадастровой палаты по Самарской области Ярослав Логунов. - Так, например, сейчас КПП (кадастровый план территории) почти в 100% случаях формируется автоматически, что позволило сократить срок предоставления услуги до 5 минут, хотя еще 10 лет назад на его подготовку уходило до 15 дней».

Срок предоставления сведений из Единого государственного реестра недвижимости в Оренбургской области на протяжении шести лет составляет всего один рабочий день, рассказывает директор Кадастровой палаты по Оренбургской области Николай Прихожай. «Такого показателя удалось достичь, в первую очередь, благодаря профессионализму специалистов Кадастровой палаты и грамотному распределению труда. - добавляет директор Кадастровой палаты по Оренбургской области. - Работа по подготовке сведений - это постоянный конвейер, в котором не должно быть слабых мест».

Подать запрос на получение сведений из ЕГРН можно несколькими способами: подав заявление через МФЦ или удаленно, воспользовавшись одним из существующих электронных сервисов.

Для получения сведений ЕГРН посредством МФЦ необходимо написать заявление и предоставить документ, удостоверяющий личность. Дополнительные документы могут понадобиться, если такое заявление подает наследник, залогодержатель или доверенное лицо, а также если имущество, в отношении которого подается запрос, принадлежит несовершеннолетнему. При запросе выписок через МФЦ центры добавляют два дня для отправки документов в Кадастровую палату, поэтому получить выписку можно через МФЦ через пять рабочих дней с момента подачи запроса.

«Получить выписку из ЕГРН, кроме электронных сервисов, можно почтовым отправлением, а также в МФЦ. Доля таких документов в регионе в 2019 году составила всего 11%. В каком формате получить сведения, бумажном или электронном, заявитель выбирает сам, - поясняет заместитель директора Кадастровой палаты Курской области Ольга Турецкая. - При этом электронную выписку можно передавать по электронным каналам связи, хранить на цифровых носителях, а также распечатать - и даже в этом случае она будет обладать полной юридической силой».

«Полнота и корректность данных, указанных заявителем, является главным фактором оперативной обработки запроса. Вот почему важно знать кадастровый номер, адрес и площадь объекта, а также паспортные данные и СНИЛС правообладателя объекта недвижимости», - отметила Ольга Турецкая.

Выписка из ЕГРН - единственный документ, подтверждающий право собственности на недвижимость, источник достоверной и объективной информации о ней. Чаще всего выписки из реестра недвижимости используются для подтверждения права собственности при проведении сделок с недвижимостью, для определения налоговых обязательств владельца недвижимости, при открытии наследства, оспаривания сделок в судебном порядке, для использования объекта в качестве залога, при подготовке процедуры дарения или оформлении завещания и т.д. Таким образом, сведения из ЕГРН могут понадобиться в различных ситуациях, касающихся объектов недвижимого имущества.

Согласно действующему законодательству запросить общедоступную информацию об объекте недвижимости может любой гражданин. К общедоступной информации относятся сведения об основных характеристиках и зарегистрированных правах на объект недвижимости, а также сведения о переходе прав на объект недвижимости.

При этом в сентябре 2019 года Кадастровая палата запустила новый онлайн-сервис, который позволил увеличить скорость выдачи сведений реестра недвижимости. Среднее время, затраченное на получение выписки пользователем сервиса, составило восемь минут, включая поиск и ожидание оплаты. Сервис в пилотном режиме заработал в 52 регионах страны: тех, которые уже используют ФГИС ЕГРН, а также в Калужской области.

Сведения реестра недвижимости, полученные в электронном виде, имеют ту же юридическую силу, что и предоставленные в виде бумажного документа. Выписки, полученные посредством сервиса Федеральной кадастровой палаты, заверяются усиленной квалифицированной электронной подписью.

При использовании нового сервиса Федеральной кадастровой палаты для получения сведений Единого государственного реестра недвижимости время ожидания сокращается до нескольких минут.

Федеральная кадастровая палата.

ИЗВЕЩЕНИЕ О ПРОВЕДЕНИИ СОБРАНИЯ О СОГЛАСОВАНИИ МЕСТОПОЛОЖЕНИЯ ГРАНИЦ ЗЕМЕЛЬНОГО УЧАСТКА

Кадастровым инженером Ермаковой Яной Александровной, сотрудником ООО «Гарантия», квалификационный аттестат кадастрового инженера № 33-15-437 от 31 декабря 2015 г., адрес: Владимирская обл., Киржачский р-он, г. Киржач, ул. Гагарина, д. 51, эл. почта: gagarina51@yandex.ru, тел. 2-46-44, в отношении земельного участка, расположенного по адресу: Российская Федерация, Владимирская обл., Киржачский муниципальный район, сельское поселение Першинское, «Звездный» СНТ, Рябиновая ул., участок № 42, с кадастровым номером: 33:02:021305:159; выполняются кадастровые работы по уточнению местоположения границ и площади земельного участка.

Заказчиком кадастровых работ является Ищенко Юрий Борисович, проживающий по адресу: Московская обл., г. Щелково-3, ул. Жуковского, д. 6, кв. 69, тел. 8-916-353-14-62.

Собрание заинтересованных лиц (или их представителей) по поводу согласования местоположения границ состоится 13.03.2020 г., в 10.00, по адресу: Владимирская обл., г. Киржач, ул. Гагарина, д. 51.

С проектом межевого плана земельного участка можно ознакомиться по адресу: Владимирская обл., Киржачский р-он, г. Киржач, ул. Гагарина, 51.

Возражения по проекту межевого плана и требования о проведении согласования местоположения границ земельного участка на местности принимаются с 11.02.2020 г. по 13.03.2020 г., по адресу: Владимирская обл., Киржачский р-он, г. Киржач, ул. Гагарина, 51.

Смежные земельные участки, с правообладателями которых требуется согласовать местоположение границ:

- кадастр. номер 33:02:021305:182, обл. Владимирская, р-н Киржачский, СДТ «Звездный», уч-к 89;

- кадастр. номер 33:02:021305:183, обл. Владимирская, р-н Киржачский, СДТ «Звездный», уч-к 90,

а также все заинтересованные лица, чьи интересы могут быть затронуты при проведении кадастровых работ по уточнению данного земельного участка.

При проведении согласования местоположения границ при себе необходимо иметь документ, удостоверяющий личность, а также документы о правах на земельный участок.

Электронная трудовая книжка имеет ряд преимуществ

Напомним, что с 1 января 2020 года в России вводится электронная трудовая книжка (ЭТК). Переход на нее добровольный. До конца этого года жителям Владимирской области необходимо определиться, в каком виде они хотят учитывать свой трудовой стаж (в бумажном или электронном), и подать соответствующее заявление работодателю.

В первом случае для сотрудника ничего не изменится, работодатель будет вести его трудовую книжку и в бумажном, и в электронном формате. Во втором случае бумажную трудовую книжку выдадут работнику на руки, и будет формироваться только электронная версия. У тех, кто начнет работать в 2021 году, трудовые книжки сразу будут формироваться только в электронном формате.

Выписку из ЭТК можно будет распечатать самостоятельно

но из «Личного кабинета» на сайте ПФР и Портале госуслуг или получить в МФЦ и клиентских службах Пенсионного фонда. Она будет заверена электронной подписью и действительна во всех инстанциях.

Электронная трудовая книжка сохранит весь основной перечень сведений, которые сейчас учитываются в бумажной версии.

При этом в компетенции ПФР - прием сведений о трудовой деятельности граждан. С 2020 года работодатели обязаны представлять в ПФР информацию обо всех кадровых изменениях. Первый отчет им необходимо будет сдать в ПФР за январь 2020 года - до 15 февраля 2020 года.

Электронная трудовая книжка имеет ряд преимуществ: удобный и быстрый доступ работников к информации о

своей трудовой деятельности, минимизация ошибочных, неточных и недостоверных сведений о стаже, снижение издержек работодателей на приобретение, ведение и хранение бумажных трудовых книжек, дистанционное оформление пенсий по данным лицевого счета, без дополнительного документального подтверждения, использование данных электронной трудовой книжки для получения государственных услуг.

Для сведения: по предварительным данным, перемены, связанные с введением электронной трудовой книжки, затронут более 600 тыс. жителей Владимирской области и 40 тыс. организаций, работающих в регионе.

Отделение Пенсионного фонда РФ по Владимирской области.